


(Joins Barnston Lake 75 M/1)



(Joins Doyle Lake 75 N/3)

Compiled 1961, by the SURVEYS AND MAPPING BRANCH,
DEPARTMENT OF MINES AND TECHNICAL SURVEYS,
from air photographs taken in 1946 and 1954. Field surveys 1957.
Printed 1964.

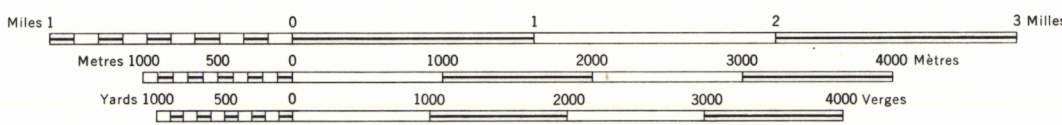
Copies may be obtained from the Map Distribution Office,
Department of Mines and Technical Surveys, Ottawa.

This map was compared with satellite imagery obtained
in 1979 and found to be up-to-date in all major features.

(Joins Sentinel Point 75 K/13)

GOODSPEED LAKE DISTRICT OF MACKENZIE NORTHWEST TERRITORIES

SCALE 1:50,000 ÉCHELLE

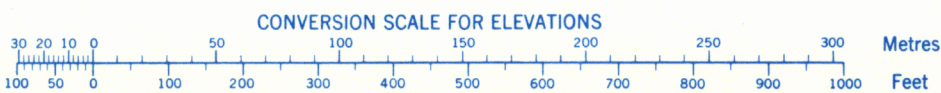


CONTOUR INTERVAL 50 FEET
Elevations in Feet above Mean Sea Level
North American Datum 1927
Transverse Mercator Projection

MAGNETIC DECLINATION 32°18' EAST
AT CENTRE OF MAP 1964
Annual change (decreasing) 6.7'

ÉQUIDISTANCE DES COURBES: 50 PIEDS
Élévations en pieds au-dessus du niveau moyen de la mer
Réseau géodésique nord-américain unité 1 (1927)
Projection transverse de Mercator

DÉCLINAISON MAGNÉTIQUE AU CENTRE
DE LA FEUILLE EN 1964: 32°18' EST
Variation annuelle (décroissante) 6.7'

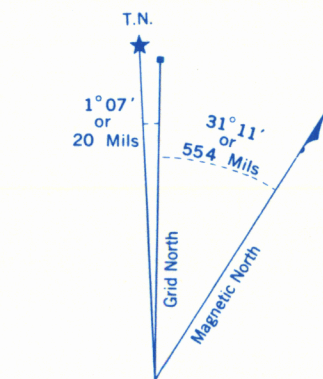


On a comparé cette carte aux images prises par satellite en
1979 nous avons constaté que toutes ses caractéristiques
proprement d'actuel.

- | | | | |
|----------------------------------|--|------------------------------------|---------------------------------------|
| Building..... | Bâtiment..... | Barn..... | Grange..... |
| School..... | École..... | Post Office..... | Bureau de poste..... |
| Church..... | Eglise..... | Cemetery..... | Cimetière..... |
| Lighthouse..... | Phare..... | River with bridge..... | Rivière avec pont..... |
| Stream, intermittent or dry..... | Cours d'eau intermittent ou à sec..... | Lake intermittent, indefinite..... | Lac intermittent; rive imprécise..... |
| Marsh or Swamp..... | Marais ou marécage..... | Depression contours..... | Courbes de cuvette..... |
- This map sheet area is sparsely wooded.
Cette région est peu boisée.

Rédigée en 1961, par la DIRECTION DES LEVÉS ET DE LA
CARTOGRAPHIE, MINISTÈRE DES MINES ET DES RE-
LEVÉS TECHNIQUES, d'après les photographies aériennes prise
en 1946 et 1954. Travaux exécutés sur le terrain en 1957. Imprimé
en 1964.

Ces cartes sont en vente au Bureau de distribution des cartes,
ministère des Mines et des Relevés techniques, Ottawa.



Use diagram only to obtain numerical values.
APPROXIMATE MEAN DECLINATION 1964
FOR CENTRE OF MAP
Annual change decreasing 6.7'

NATIONAL TOPOGRAPHIC SYSTEM
SYSTÈME NATIONAL DE RÉFÉRENCE CARTOGRAPHIQUE

75 N/4
EDITION 1 (1984)

PROVISIONAL PRINT
IMPRESION PROVISOIRE