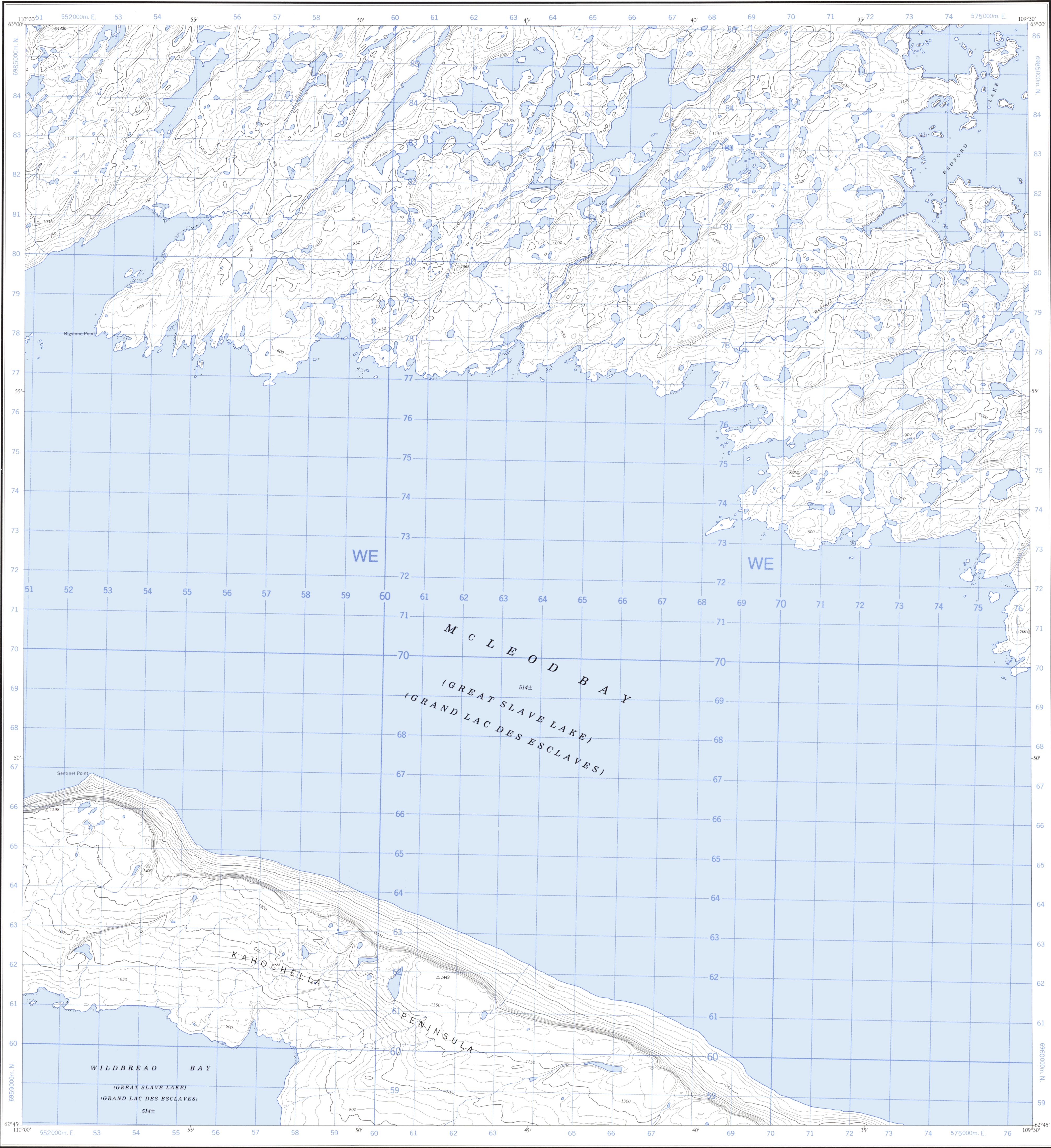
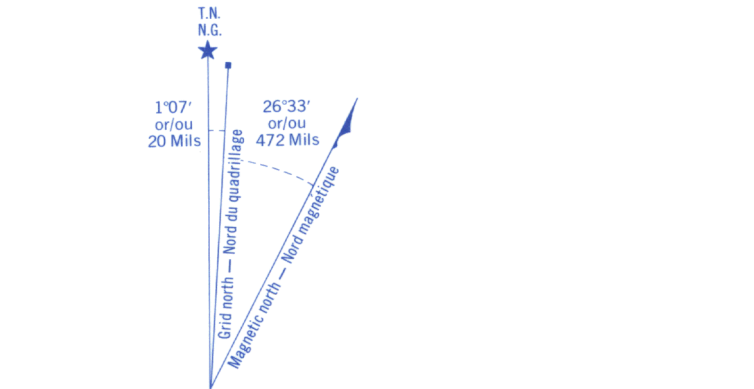


Military users, refer to this map as: Référence de cette carte pour usage militaire:	SERIES MAP EDITION	A 733 75 K/13 2 MCE	SÉRIE CARTE ÉDITION
---	--------------------------	---------------------------	---------------------------



LEGEND	LEGENDE
Road, all weather	Route toute saison
Road, dry weather	Route temps sec
Cart track or winter road	Chemin de terre ou d'hiver
Trail, cut line or portage	Sentier, percée ou portage
Railway, single track	Chemin de fer, voie unique
Railway, multiple track	Chemin de fer, voies multiples
Bridge	Pont
Cutting, embankment	Déblai, remblai
House, barn	Maison, grange
Tank oil, gasoline, water	Réservoir: pétrole, essence, eau
Horizontal control point with elevation	Repère planimétrique avec cote
Bench mark with elevation	Repère de nivellement avec cote
Stream or shoreline, indefinite	Cours d'eau ou rives, imprécis
Stream intermittent or dry	Cours d'eau intermittent, ou à sec
Direction of flow	Direction du courant
Lake intermittent	Lac intermittent
Flooded land	Terrain inondé
Marsh or swamp	Marais ou marécage
Falls	Chutes
Rapids	Rapides
Sand, above, in water	Sable, au-dessus, sous l'eau
Rocks	Roches
Contours	Courbes de niveau
Depression contours	Courbes de cuvette
Esker	Esker

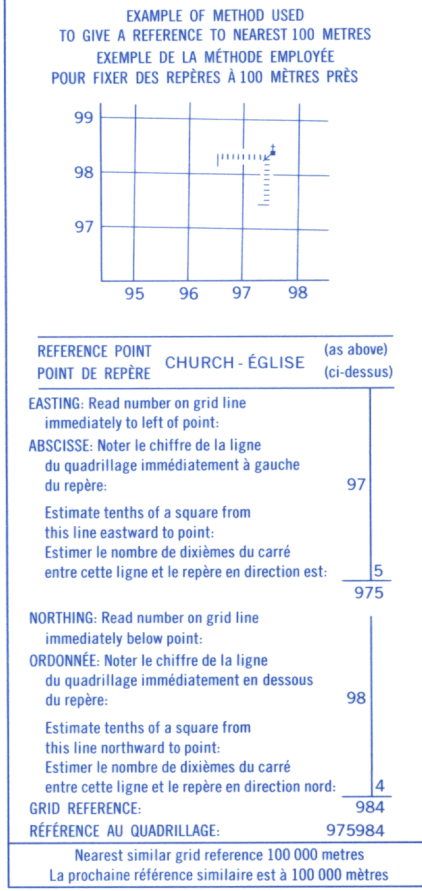


Use diagram only to obtain numerical values
APPROXIMATE MEAN DECLINATION 1983
POUR CENTRE DE LA CARTE
Annual change decreasing 20.1'

Utiliser le diagramme que pour obtenir les valeurs numériques
DECLINAISON MOYENNE APPROXIMATIVE
AU CENTRE DE LA CARTE EN 1983
Variation annuelle décroissante 20.1'

ONE THOUSAND METRE
UNIVERSAL TRANSVERSE MERCATOR GRID
ZONE 12
QUADRILLAGE DE MILLE MÈTRES
TRANSVERSE UNIVERSEL DE MERCATOR

GRID ZONE DESIGNATION DESIGNATION DE LA ZONE DU QUADRILLAGE:	100 000 m SQUARE IDENTIFICATION IDENTIFICATION DU CARRÉ DE 100 000 m
12 V	WE



REFERENCE POINT POINT DE REPÈRE	CHURCH - EGLISE	(as above) (ci-dessus)
EASTING: Road number on grid line immediately to left of point: ABSCISSE: Note le chiffre de la ligne de quadrillage immédiatement à gauche du repère:		97
Estimate tenths of a square from this line eastward to point: Estimer le nombre de dixièmes du carré entre cette ligne et le repère en direction est:		975
NORTHING: Road number on grid line immediately below point: ORDONNÉE: Note le chiffre de la ligne de quadrillage immédiatement en dessous du repère:		98
Estimate tenths of a square from this line northward to point: Estimer le nombre de dixièmes du carré entre cette ligne et le repère en direction nord:		4
GRID REFERENCE RÉFÉRENCE AU QUADRILLAGE:		975984
Nearest similar grid reference 100 000 metres La prochaine référence similaire est à 100 000 mètres		

110°30'	109°00'
67°15'	64°15'
75 M/1	75 M/4
75 L/16	75 K/13
75 L/9	75 K/12
62°30'	62°30'
110°30'	109°00'

Index to adjoining Maps of the National Topographic System
Index to adjoining Maps of the National Topographic System

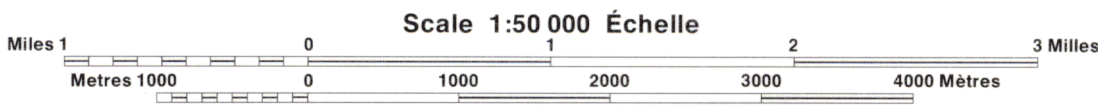
SENTINEL POINT
75 K/13
EDITION 2 EDITION

This map sheet area is sparsely wooded.
Cette région est peu boisée

This map was compared with satellite imagery obtained
in 1979 and found to be up-to-date in all major features.
On a comparé cette carte aux images prises par satellite en
1979, nous avons constaté que toutes ses caractéristiques
principales étaient à jour.

SENTINEL POINT

DISTRICT OF MACKENZIE DISTRICT DE MACKENZIE
NORTHWEST TERRITORIES TERRITOIRES DU NORD-OUEST



CONVERSION SCALE FOR ELEVATIONS	ÉCHELLE DE CONVERSION DES ALTITUDES
Metres 30 20 10 0	100 150 200 250 300
Feet 100 50 0	100 150 200 250 300
Contours interval 50 feet Elevations in feet above Mean Sea Level North American Datum 1927 Transverse Mercator Projection	Pour tout renseignement concernant les repères et bornes altimétriques, s'adresser aux lieux géodésiques, Direction des levés et de la cartographie, Ottawa.

Établie par la DIRECTION DES LEVÉS ET DE LA CARTOGRAPHIE,
MINISTÈRE DE L'ÉNERGIE, DES MINES ET DES RESSOURCES,
à l'aide de photographies aériennes prises en 1946 et 1953. Publiée en
1984.

Ces cartes sont en vente au Bureau des Cartes du Canada,
ministère de l'Énergie, des Mines et des Ressources, Ottawa,
ou chez le vendeur le plus près.

© 1984. Sa Majesté La Reine du Chef du Canada,
Ministère de l'Énergie, des Mines et des Ressources.