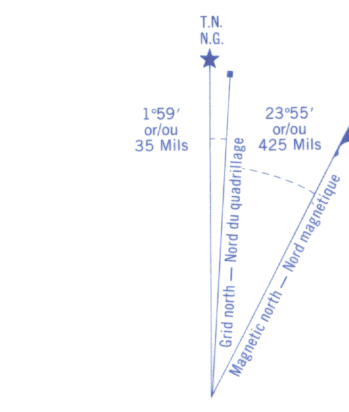


Military users,
refer to this map as:
Référence de cette carte
pour usage militaire.

SERIES A 733 SÉRIE
MAP 75 K/2 CARTE
EDITION 2 MCE ÉDITION

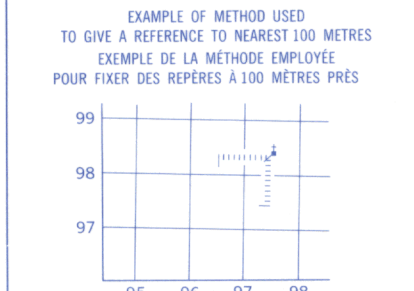
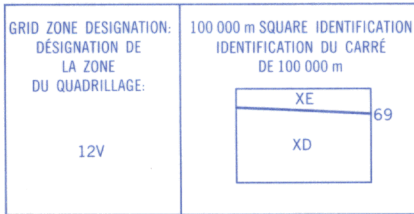
LEGEND	LEGENDE
Road, all weather	Route toute saison
Road, dry weather	Route temps sec
Cart track or winter road	Chemin de terre ou d'hiver
Trail, cut line or portage	Sentier, percée ou portage
Railway, single track	Chemin de fer, voie unique
Railway, multiple track	Chemin de fer, voies multiples
Bridge	Pont
Cutting, embankment	Déblai, remblai
House, barn	Maison, grange
Tank, oil, gasoline, water	Réservoir: pétrole, essence, eau
Horizontal control point with elevation	Repère planimétrique avec cote
Bench mark with elevation	Repère de nivellement avec cote
Stream or shoreline, indefinite	Cours d'eau ou rives, imprécis
Stream intermittent or dry	Cours d'eau intermittent, ou à sec
Direction of flow	Direction du courant
Lake intermittent	Lac intermittent
Flooded land	Terrain inondé
Marsh or swamp	Marais ou marécage
Falls	Chutes
Rapids	Rapides
Sand, above, in water	Sable, au dessus, sous l'eau
Rocks	Roches
Contours	Courbes de niveau
Depression contours	Courbes de cuvette
Esker	Esker



Use diagram only to obtain numerical values
APPROXIMATE MEAN DECLINATION 1983
FOR CENTRE OF MAP
Annual change decreasing 20.0'

N'utiliser le diagramme que pour obtenir les valeurs numériques
DECLINAISON MOYENNE APPROXIMATIVE
AU CENTRE DE LA CARTE EN 1983
Variation annuelle décroissante 20.0'


ONE THOUSAND METRE
UNIVERSAL TRANSVERSE MERCATOR GRID
ZONE 12
QUADRILLAGE DE MILLE MÈTRES
TRANSVERSE UNIVERSEL DE MERCATOR



REFERENCE POINT CHURCH - EGLISE (see above) (ci-dessus)
EASTING: Read number on grid line immediately to left of point.
ABSCISSE: Note le chiffre de la ligne de quadrillage immédiatement à gauche du repère.
Estimate tenths of a square from this line eastward to point.
Estimer le nombre de dixièmes du carré entre cette ligne et le repère en direction est.

NORTHING: Read number on grid line immediately below point.
ORDONNÉE: Note le chiffre de la ligne du quadrillage immédiatement en dessous du repère.
Estimate tenths of a square from this line northward to point.
Estimer le nombre de dixièmes du carré entre cette ligne et le repère en direction nord.

GRID REFERENCE: 97584
REFERENCE AU QUADRILLAGE: 97584
Nearest similar grid reference 100 000 metres
La prochaine référence similaire est à 100 000 mètres



BROOMFIELD LAKE
75 K/2
EDITION 2

Produced by the SURVEYS AND MAPPING BRANCH,
DEPARTMENT OF ENERGY, MINES AND RESOURCES,
from aerial photographs taken in 1946 and 1953. Published in
1984.

Copies may be obtained from the Canada Map Office,
Department of Energy, Mines and Resources, Ottawa,
or your nearest map dealer.

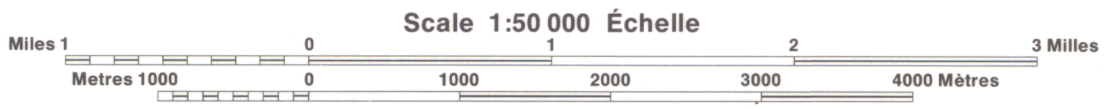
On a comparé cette carte aux images prises par satellite en
1979; nous avons constaté que toutes ses caractéristiques
principales étaient à jour.

On a comparé cette carte aux images prises par satellite en
1979; nous avons constaté que toutes ses caractéristiques
principales étaient à jour.

© 1984 by Her Majesty in Right of Canada
Révisé en 1984 par Son Excellence le Gouverneur général

PROVISIONAL PRINT
IMPRESSION PROVISOIRE

BROOMFIELD LAKE
DISTRICT OF MACKENZIE / DISTRICT DE MACKENZIE
NORTHWEST TERRITORIES / TERRITOIRES DU NORD-OUEST



Information concerning bench marks and horizontal survey monuments can
be obtained from Geodetic Survey, Surveys and Mapping Branch, Ottawa.

Pour tout renseignement concernant les repères et bornes altimétriques, s'adresser
aux levés géodésiques, Direction des levés et de la cartographie, Ottawa.

CONVERSION SCALE FOR ELEVATIONS
Metres 30 20 10 0 50 100 150 200 250 300
Feet 100 50 0 100 200 300 400 500 600 700 800 900 1000

ÉCHELLE DE CONVERSION DES ALTITUDES
Mètres 30 20 10 0 50 100 150 200 250 300
Pieds 100 50 0 100 200 300 400 500 600 700 800 900 1000

CONTOUR INTERVAL 50 FEET
Elevations in Feet above Mean Sea Level
North American Datum 1927
Transverse Mercator Projection

ÉQUIDISTANCE DES COURBES 50 PIEDS
Altitudes en pieds
Système de référence géodésique nord-américain, 1927
Projection Transverse de Mercator

Établi par la DIRECTION DES LEVÉS ET DE LA CARTOGRAPHIE,
MINISTÈRE DE L'ÉNERGIE, DES MINES ET DES RESSOURCES,
à l'aide de photographies aériennes prises en 1946 et 1953. Publié en 1984.

Ces cartes sont en vente au Bureau des Cartes du Canada,
ministère de l'Énergie, des Mines et des Ressources, Ottawa,
ou chez le vendeur le plus près.

© 1984, Sa Majesté La Reine du Chef du Canada.
Ministère de l'Énergie, des Mines et des Ressources.

Énergie, Mines et
Ressources Canada

Énergie, Mines et
Ressources Canada