

PRODUCED BY THE SURVEYS AND MAPPING BRANCH,
DEPARTMENT OF ENERGY, MINES AND RESOURCES, FROM
AERIAL PHOTOGRAPHS TAKEN IN 1980 AND 1982. PUBLISHED
IN 1988.

COPIES MAY BE OBTAINED FROM THE CANADA MAP OFFICE,
DEPARTMENT OF ENERGY, MINES AND RESOURCES, OTTAWA,
OR YOUR NEAREST MAP DEALER.

© 1988. HER MAJESTY THE QUEEN IN RIGHT OF CANADA.

ELEVATIONS IN METRES ABOVE MEAN SEA LEVEL
CONTOUR INTERVAL.....10 METRES
NORTH AMERICAN DATUM 1927
TRANSVERSE MERCATOR PROJECTION

MOSSIP BAY
DISTRICT OF MACKENZIE DISTRICT DE MACKENZIE
NORTHWEST TERRITORIES TERRITOIRES DU NORD-OUEST

ALTITUDES EN MÈTRES
ÉQUIDISTANCE DES COURBES... 10 MÈTRES
SYSTÈME DE RÉFÉRENCE GÉODÉSIQUE NORD-AMÉRICAIN 1927
PROJECTION TRANSVERSE DE MERCATOR


ÉTABLI PAR LA DIRECTION DES LEVÉS ET DE LA CARTOGRAPHIE
MINISTÈRE DE L'ÉNERGIE, DES MINES ET DES RESSOURCES
À L'AIDE DE PHOTOGRAPHIES AÉRIENNES PRISES EN 1980 ET 1981
PUBLIÉE EN 1988.

CES CARTES SONT EN VENTE AU BUREAU DES CARTES
CANADA, MINISTÈRE DE L'ÉNERGIE, DES MINES ET DES RESSOURCES,
OTTAWA, OU CHEZ LE VENDEUR LE PLUS PRÈS.

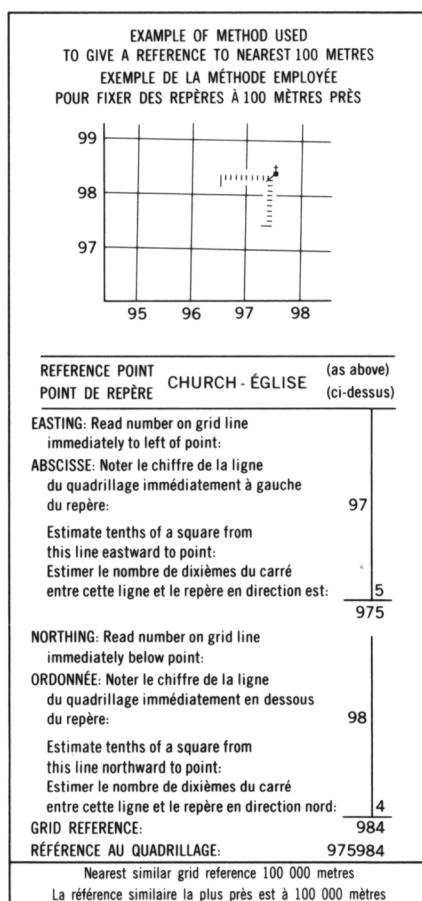
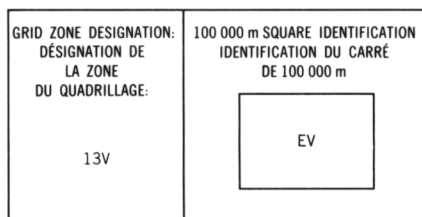
© 1988, SA MAJESTÉ LA REINE DU CANADA

POUR TOUT RENSEIGNEMENT CONCERNANT LES REPÈRES
ET BORNES ALTIMÉTRIQUES, S'ADRESSER AUX LEVÉS
GÉODÉSIQUES, DIRECTION DES LEVÉS ET DE LA CARTO-
GRAPHIE, OTTAWA.

62°45'	pour usage militaire: ÉDITION 1 MCE ÉDITION	LEGEND - LÉGENDE	
	ROAD, HARD SURFACE		ROUTE, REVÊTEMENT DUR
	ROAD, LOOSE SURFACE		ROUTE, SURFACE DE GRAVIER
	CART TRACK, WINTER ROAD		CHEMIN DE TERRE, ROUTE D'HIVER
	TRAIL, CUT LINE, PORTAGE		SENTIER, PERÇÉE OU PORTAGE
	BUILT-UP AREA		AGGLOMÉRATION
6	RAILWAY: SIDING; STATION; STOP		CHEMIN DE FER: VOIE D'ÉVITEMENT; STATION; ARRÊT
	BRIDGE		PONT
	SEAPLANE BASE; SEAPLANE ANCHORAGE		BASE D'HYDRAVIONS; ANCRAGE D'HYDRAVIONS
	HOUSE; BARN		MAISON; GRANGE
5	CHURCH; SCHOOL; POST OFFICE		ÉGLISE; ÉCOLE; BUREAU DE POSTES
	TOWER; LANDMARK OBJECT		TOUR; POINT DE RÉFÈRE
	WELL; OIL, GAS, TANK; WATER		PUITS; PÉTROLE; GAZ; RÉSERVOIR; EAU
	POWER TRANSMISSION LINE		LIGNE DE TRANSMISSION D'ÉNERGIE
4	MINE; GRAVEL PIT		MINE; GRAVIERÈRE
	CUTTING; EMBANKMENT		DÉBLAI; REMBLAI
	INTERNATIONAL, PROVINCIAL BOUNDARY WITH MONUMENT AND NUMBER		FRONTIÈRE INTERNATIONALE, LIMITE PROVINCIALE AVEC BORNE ET NUMÉRO
	PROVINCIAL BOUNDARY, UNSURVEYED		LIMITE PROVINCIALE, NON ARPENTÉE
3	COUNTY, DISTRICT BOUNDARY		LIMITÉ DE COMITÉ, DE DISTRICT
	TOWNSHIP, PARISH BOUNDARY		LIMITÉ DE TOWNSHIP, DE PAROISSE
	MUNICIPALITY BOUNDARY		LIMITÉ DE MUNICIPALITÉ
	RESERVE, SANCTUARY, PARK, ETC. BOUNDARY		LIMITÉ DE RÉSERVES, SANCTUAIRES, PARCS, ETC.
2	OUTLINED LANDMARK AREA, BOUNDARY APPROXIMATE		LIMITÉ DE SURFACE RÉFÈRE, LIMITE APPROXIMATIVE
	D.L.S. TOWNSHIP CORNER, SURVEYED		COIN DE TOWNSHIP (A.T.C.): ARPENTÉ, NON ARPENTÉ
	D.L.S. SECTION CORNERS		COINS DE SECTION (A.T.C.)
1	HORIZONTAL CONTROL POINT		POINT DE CONTRÔLE PLANIMÉTRIQUE
	BENCH MARK WITH ELEVATION		REPERE DE NIVELLEMENT AVEC COTE
	SPOT ELEVATION, PRECISE		POINT COTÉ, PRÉCIS
	STREAM OR SHORELINE, INDEFINITE		



ONE THOUSAND METRE
UNIVERSAL TRANSVERSE MERCATOR G
ZONE 13
QUADRILLAGE UNIVERSEL TRANSVERSE DE ME
DE MILLE MÈTRES



Index to adjoining Maps of the National Topographic System
Tableau d'assemblage du Système national de référence cartographique

THE MAGNETIC COMPASS MAY BE ERRATIC IN THIS AREA

MOSSIP BAY
75-1/9
ÉDITION 1 ÉDITION

es and Énergie, Mines et
Canada Ressources Canada