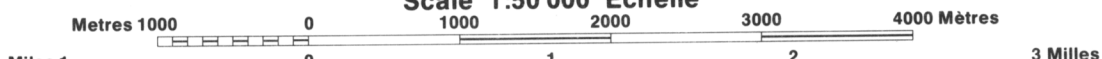


PRODUCED BY THE CANADA CENTRE FOR MAPPING,
DEPARTMENT OF ENERGY, MINES AND RESOURCES, FROM
AERIAL PHOTOGRAPHS TAKEN IN 1962 (PUBLISHED IN 1989).
THIS MAP WAS COMPILED WITH SATELLITE IMAGERY OBTAINED
IN 1986 AND FOUND TO BE UP-TO-DATE IN ALL MAJOR
FEATURES.
COPIES MAY BE OBTAINED FROM THE CANADA MAP SERVICE,
DEPARTMENT OF ENERGY, MINES AND RESOURCES, OTTAWA,
OR YOUR NEAREST MAP DEALER.
© 1989 HER MAJESTY THE QUEEN IN RIGHT OF CANADA
DEPARTMENT OF ENERGY, MINES AND RESOURCES
OTTAWA

ELEVATIONS IN METRES ABOVE MEAN SEA LEVEL
CONTOUR INTERVAL.....10 METRES
NORTH AMERICAN DATUM 1927
TRANSVERSE MERCATOR PROJECTION
INFORMATION CONCERNING BENCH MARKS AND HORIZONTAL
AND VERTICAL SURVEY MONUMENTS CAN BE OBTAINED FROM
GEODESIQUE SURVEY, CANADA CENTRE FOR SURVEYING,
OTTAWA

SANDERSON LAKE
DISTRICT OF MACKENZIE DISTRICT DE MACKENZIE
NORTHWEST TERRITORIES TERRITOIRES DU NORD-OUEST



ALTITUDES EN MÈTRES
ÉQUIDISTANCE DES COURBES...10 MÈTRES
SYSTÈME DE RÉFÉRENCE GÉODÉSIQUE NORD-AMÉRICAIN 1927
PROJECTION TRANSVERSE DE MERCATOR

POUR TOUT RENSEIGNEMENT CONCERNANT LES RÉPÈRES
ET LES BORNES ALTIMÉTRIQUES, S'ADRESSER AUX LEVÉS
GÉODÉSIQUES, CENTRE CANADIEN DES LEVÉS, OTTAWA

ÉTABLI PAR LE CENTRE CANADIEN DE CARTOGRAPHIE,
MINISTÈRE DE L'ÉNERGIE, DES MINES ET DES RESSOURCES.
À L'AIDE DE PHOTOGRAPHIES AÉRIENNES PRISES EN 1982
PUBLIÉE EN 1989.
ON A COMPARÉ CETTE CARTE AUX IMAGES PRISES PAR SATELLITE
EN 1986; NOUS AVONS CONSTATÉ QUE TOUTES SES CARACTÉ-
RISTIQUES PRINCIPALES ÉTAIENT À JOUR.
CES CARTES SONT EN VENTE AU BUREAU DES CARTES DU
CANADA, MINISTÈRE DE L'ÉNERGIE, DES MINES ET DES RES-
SOURCES, OTTAWA, OU CHEZ LE VENDEUR LE PLUS PRÈS.
© 1989, SA MAJESTÉ LA REINE DU CHEF DU CANADA,
MINISTÈRE DE L'ÉNERGIE, DES MINES ET DES RESSOURCES.

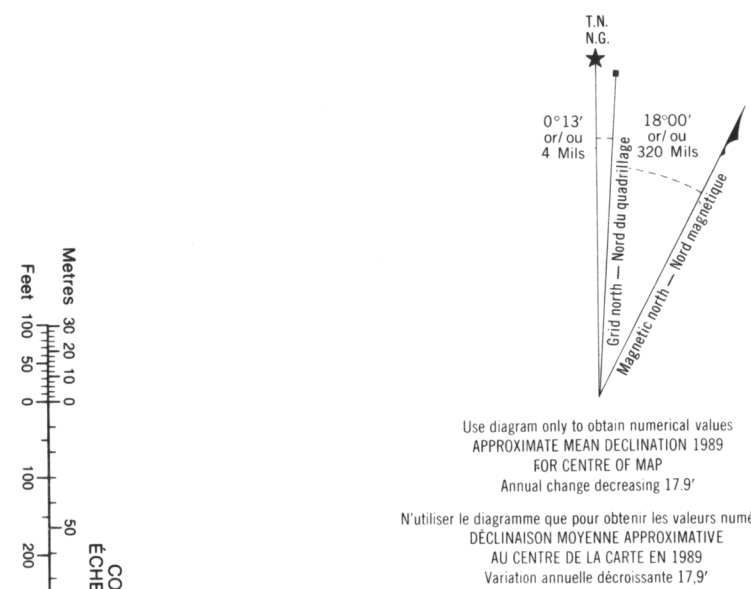
Military users,
refer to this map as:
Référence de cette carte
pour usage militaire.

SERIES A 701 SÉRIE
MAP 75 H/7 CARTE
EDITION 1 MCE ÉDITION

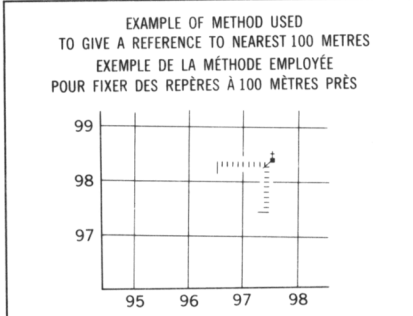
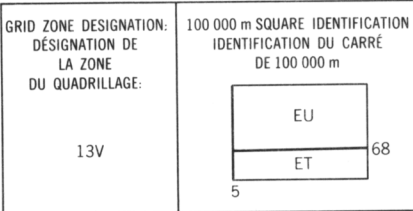
SANDERSON LAKE
75 H/7
EDITION 1 ÉDITION

LEGEND - LÉGENDE

ROAD, HARD SURFACE.....	ROUTE, REVÊTEMENT DUR.....
ROAD, LOOSE SURFACE.....	ROUTE, SURFACE DE GRAVIER.....
CART TRACK, WINTER ROAD.....	CHEMIN DE TERRE, ROUTE D'HIVER.....
TRAIL, CUT LINE, PORTAGE.....	SENTIER, PERCÉE OU PORTAGE.....
BUILT-UP AREA.....	AGGLOMÉRATION.....
RAILWAY: SIDING, STATION, STOP.....	CHEMIN DE FER: VOIE D'ÉVITEMENT; STATION; ARRÊT.....
BRIDGE.....	PONT.....
SEAPLANE BASE; SEAPLANE ANCHORAGE.....	BASE D'HYDRAVIONS; ANCRAGE D'HYDRAVIONS.....
HOUSE; BARN.....	MAISON; GRANGE.....
CHURCH; SCHOOL; POST OFFICE.....	ÉGLISE; ÉCOLE; BUREAU DE POSTE.....
TOWER; LANDMARK OBJECT.....	TOUR; POINT DE RÉFÈRE.....
WELL; OIL, GAS, TANK; WATER.....	PUITS; PÉTROLE, GAZ, RÉSERVOIR; EAU.....
POWER TRANSMISSION LINE.....	LIGNE DE TRANSPORT D'ÉNERGIE.....
CUTTING; EMBANKMENT.....	MINÉ; GRAVIER.....
MINÉ; GRAVEL PIT.....	DÉBLAI; REMBLAI.....
INTERNATIONAL, PROVINCIAL BOUNDARY WITH MONUMENT AND NUMBER.....	FRONTIÈRE INTERNATIONALE; LIMITE PROVINCIALE AVEC BORNE ET NUMÉROS.....
PROVINCIAL BOUNDARY, UNSURVEYED.....	LIMITE PROVINCIALE, NON ARPENTÉE.....
COUNTY, DISTRICT BOUNDARY.....	LIMITE DE COMITÉ, DE DISTRICT.....
TOWNSHIP, PARISH BOUNDARY.....	LIMITE DE TOWNSHIP, DE PAROISSE.....
MUNICIPALITY BOUNDARY.....	LIMITE DE MUNICIPALITÉ.....
RESERVE, SANCTUARY, PARK, ETC. BOUNDARY.....	LIMITE DE RÉSERVES, SANCTUAIRES, PARCS, ETC.....
OUTLINED LANDMARK AREA, BOUNDARY APPROXIMATE.....	LIMITE DE SURFACE RÉFÈRE LIMITE APPROXIMATIVE.....
D.L.S. TOWNSHIP CORNER, SURVEYED; UNSURVEYED.....	COIN DE TOWNSHIP (A.T.C.); ARPENÉ; NON ARPENÉ.....
D.L.S. SECTION CORNERS.....	COINS DE SECTION (A.T.C.).....
HORIZONTAL CONTROL POINT.....	POINT DE CONTRÔLE PLANIMÉTRIQUE.....
BENCH MARK WITH ELEVATION.....	RÉPÈRE DE NIVÈLEMENT AVEC COTE.....
SPOT ELEVATION, PRECISE.....	POINT COTE, PRÉCIS.....
STREAM OR SHORELINE; INDEFINITE.....	COURS D'EAU OU RIVE; IMPRÉCIS.....
LAKE; INTERMITTENT LAKE; SHALLOW LAKE.....	LAC; LAC INTERMITTENT; LAC PEU PROFOND.....
FLOODED LAND.....	TERRAIN INONDÉ.....
MARSH; SWAMP (WOODED); STRING BOG.....	MARAIS; BOISÉ; MARÉCAUX; FONDRIÈRE DE TOUONDRA.....
DRY RIVER BED WITH CHANNELS.....	LIT DE RIVIÈRE ASSÉCHÉ AVEC CHEVAUX.....
RAPIDS; FALLS; RAPIDS.....	RAPIDES; CHUTES; RAPIDES.....
FORESHORE FLATS, SAND IN WATER; ROCKS.....	ESTRANS, SABLE SOUS L'EAU; ROCHES.....
TUNDRA; LAKES IN TUNDRA; POLYGONS.....	TOUONDRA; LACS EN TOUONDRA POLYÈDRES DE TOUONDRA.....
PALSA BOG.....	FONDRIÈRE DE FALSE.....
DAM; WHARF.....	BARRAGE; QUAI.....
ICEFIELD (GLACIER); MORAINÉ.....	CHAMP DE GLACE (GLACIER); MORAINÉ.....
DEBRIS COVERED ICE.....	GLACE AVEC DÉBRIS.....
PINGO.....	FOSSÉ.....
DITCH.....	COURBES DE NIVEAU.....
CONTOURS.....	COURBES DE NIVEAU APPROXIMATIVES.....
APPROXIMATE CONTOURS.....	COURBE DE CUVETTE.....
DEPRESSION CONTOUR.....	FALaise.....
CLIFF.....	ESKER.....
SPOT ELEVATION, APPROXIMATE; LAND; WATER.....	POINT COTE, APPROXIMATIF; SUR TERRE; SUR L'EAU.....
ESKER.....	SABLE; DUNES DE SABLE; PLAGES SURÉLEVÉES.....
SAND, SAND DUNES, RAISED BEACHES.....	LIEU HISTORIQUE.....
HISTORIC SITE.....	SURFACE BOISÉE; FORÊT; ESPACE DENUÉE, CLAIRIÈRE.....
WOODED AREA, FOREST; CLEARED AREA.....	



ONE THOUSAND METRE
UNIVERSAL TRANSVERSE MERCATOR GRID
ZONE 13
QUADRILLAGE UNIVERSEL TRANSVERSE DE MERCATOR
DE MILLE MÈTRES



REFERENCE POINT CHURCH - ÉGLISE (as above) (ci-dessus)
POINT DE RÉPÈRE
EASTING: Read number on grid line immediately to left of point.
ABSCISSE: Note le chiffre de la ligne du quadrillage immédiatement à gauche du repère.
Estimate tenths of a square from this line eastward to point.
Estimer le nombre de dixièmes du carré entre cette ligne et le repère en direction est.
NORTHING: Read number on grid line immediately below point.
ORDONNÉE: Note le chiffre de la ligne du quadrillage immédiatement en dessous du repère.
Estimate tenths of a square from this line northward to point.
Estimer le nombre de dixièmes du carré entre cette ligne et le repère en direction nord.
GRID REFERENCE: 975984
RÉFÉRENCE AU QUADRILLAGE: 975984
Read similar grid reference 100 000 metres
La référence similaire la plus près est à 100 000 mètres

75 H/11	75 H/10	75 H/9
75 H/6	75 H/7	75 H/8
75 H/3	75 H/2	75 H/1

Index to adjoining Maps of the National Topographic System
Tableau d'assemblage du Système national de référence cartographique