

PRODUCED BY THE CANADA MAP OFFICE,  
DEPARTMENT OF ENERGY, MINES AND RESOURCES, OTTAWA  
PHOTOGRAPHS TAKEN IN 1981 AND 1982. PUBLISHED IN 1989.

THIS MAP WAS COMPILED WITH SATELLITE IMAGERY OBTAINED  
IN 1986 AND FOUND TO BE UP-TO-DATE IN ALL MAJOR FEATURES.


COPYES MAY BE OBTAINED FROM THE CANADA MAP OFFICE,  
DEPARTMENT OF ENERGY, MINES AND RESOURCES, OTTAWA  
© 1989. HER MAJESTY THE QUEEN IN RIGHT OF CANADA  
DEPARTMENT OF ENERGY, MINES AND RESOURCES.

PROBANT  
IMPRESSION PROVISOIRE

ELEVATIONS IN METRES ABOVE MEAN SEA LEVEL  
CONTOUR INTERVAL.....10 METRES

NORTH AMERICAN DATUM 1927  
TRANSVERSE MERCATOR PROJECTION

ANDRECYK LAKE  
DISTRICT OF MACKENZIE DISTRICT DE MACKENZIE  
NORTHWEST TERRITORIES TERRITOIRES DU NORD-OUEST



ALTITUDES EN MÈTRES  
ÉQUIDISTANCE DES COURBES...10 MÈTRES

SYSTÈME DE RÉFÉRENCE GÉODÉSIQUE NORD-AMÉRICAIN 1927  
PROJECTION TRANSVERSE DE MERCATOR

POUR TOUT RENSEIGNEMENT CONCERNANT LES RÉPÈRES  
ET LES BORNES ALTIMÉTRIQUES, S'ADRESSER AUX LÈVES  
GÉODÉSIQUES, CENTRE CANADIEN DES LÈVES,  
OTTAWA.

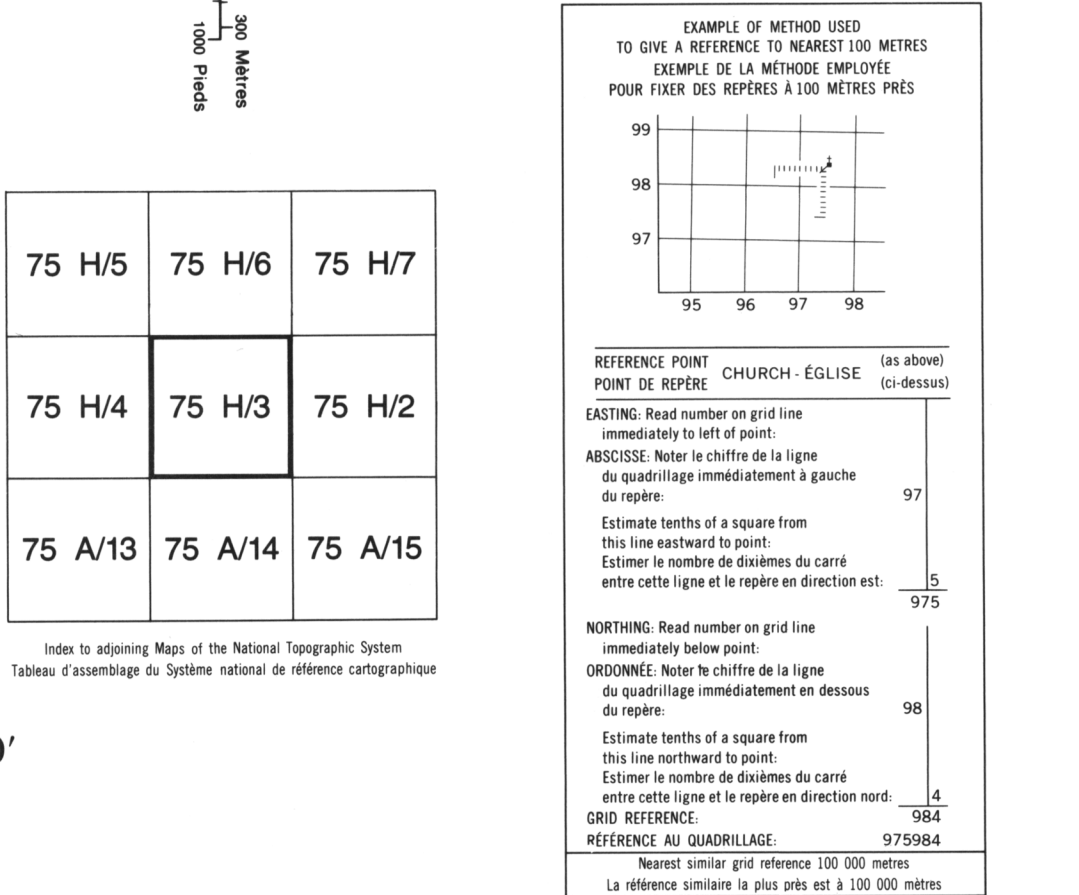
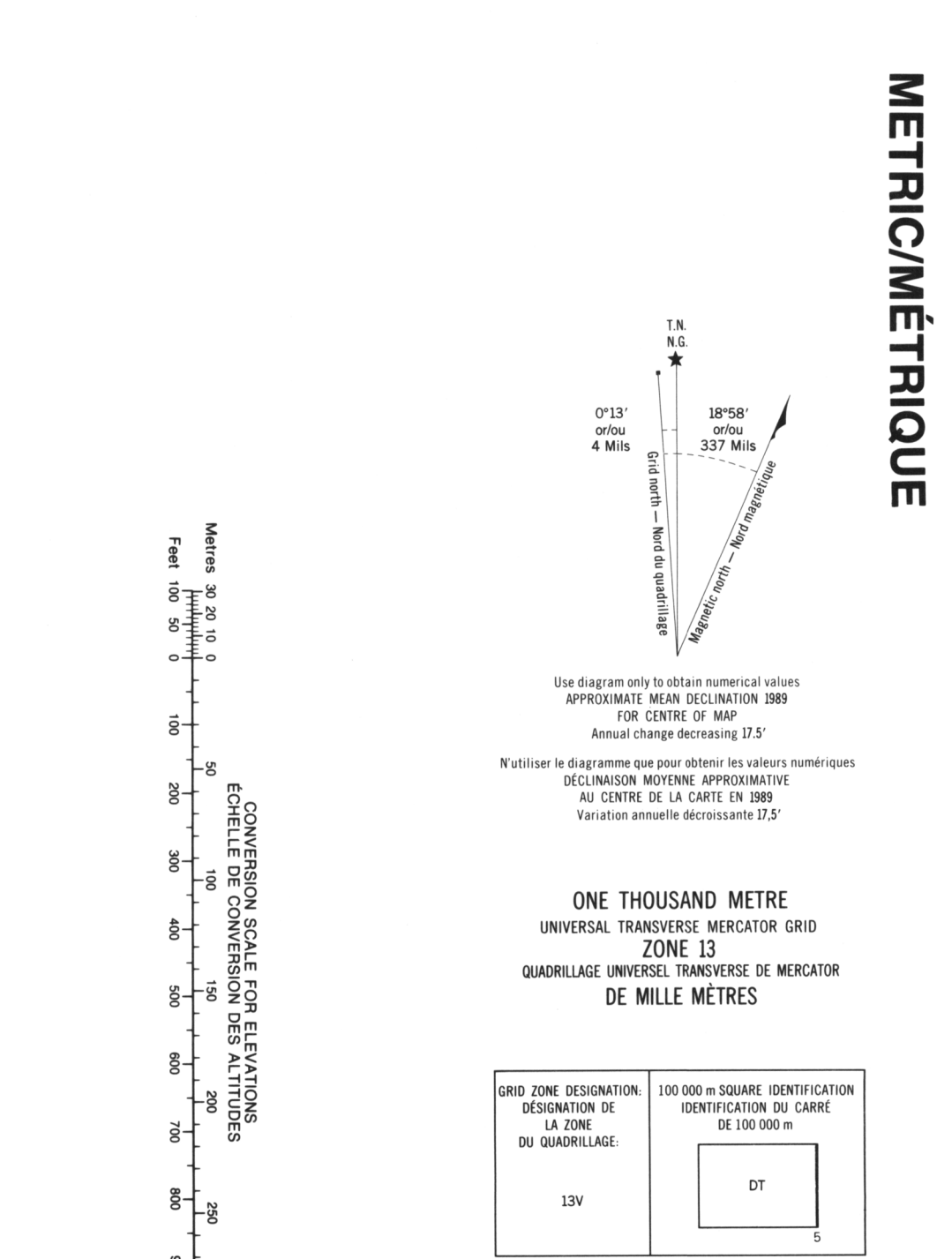
ÉTABLI PAR LE CENTRE CANADIEN DE CARTOGRAPHIE, MINIS-  
TÈRE DE L'ÉNERGIE, DES MINES ET DES RESSOURCES, À L'AIDE  
DE PHOTOGRAPHIES AÉRIENNES PRISES EN 1981 ET 1982. PUBLIÉE  
EN 1989.

ON A COMPARÉ CETTE CARTE AUX IMAGES PRISES PAR SATELLITE  
EN 1986. NOUS AVONS CONSTATÉ QUE TOUTES SES CARACTÉ-  
RISTIQUES PRINCIPALES ÉTAIENT À JOUR.

CES CARTES SONT EN VENTE AU BUREAU DES CARTES DU  
CANADA, MINISTÈRE DE L'ÉNERGIE, DES MINES ET DES RES-  
SOURCES, OTTAWA, OU CHEZ LE VENDOR LE PLUS PRÈS.

© 1989. SA MAJESTÉ LA REINE DU CHEF DU CANADA,  
MINISTÈRE DE L'ÉNERGIE, DES MINES ET DES RESSOURCES.

Military users, refer to this map as: Référence de cette carte pour usage militaire.	SERIES A 701 MAP 75 H/3 EDITION 1 MCE EDITION	ANDRECYK LAKE 75 H/3 EDITION 1 ÉDITION
LEGEND - LÉGENDE		
ROAD, HARD SURFACE.....		ROUTE, REVÊTEMENT DUR
ROAD, LOOSE SURFACE.....		ROUTE, SURFACE DE GRAVIER
CART TRACK, WINTER ROAD.....		CHEMIN DE TERRE, ROUTE D'HIVER
TRAIL, CUT LINE, PORTAGE.....		SENTIER, PERCÉE OU PORTAGE
BUILT-UP AREA.....		AGLOMÉRATION
RAILWAY: SIDING; STATION; STOP.....		CHEMIN DE FER: VOIE D'ÉVÈTEMENT; STATION; ARRÊT
BRIDGE.....		PONT
SEAPLANE BASE; SEAPLANE ANCHORAGE.....		BASE D'HYDRAVIONS; ANCRAGE D'HYDRAVIONS
HOUSE; BARN.....		MAISON; GRANGE
CHURCH; SCHOOL; POST OFFICE.....		ÉGLISE; ÉCOLE; BUREAU DE POSTE
TOWER; LANDMARK OBJECT.....		TOUR; POINT DE RÉPÈRE
WELL; OIL, GAS; TANK; WATER.....		PUITS: PÉTROLE, GAZ; RÉSERVOIR: EAU
POWER TRANSMISSION LINE.....		LIGNE DE TRANSPORT D'ÉNERGIE
MINE; GRAVEL PIT.....		MINE; GRAVIÈRE
CUTTING; EMBANKMENT.....		DÉBLAI; REMBLAI
INTERNATIONAL, PROVINCIAL BOUNDARY WITH MONUMENT AND NUMBERS.....		FRONTIÈRE INTERNATIONALE, LIMITE PROVINCIALE AVEC BORNE ET NUMÉRO
PROVINCIAL BOUNDARY, UNSURVEYED.....		LIMITE PROVINCIALE, NON ARPENTÉE
COUNTY, DISTRICT BOUNDARY.....		LIMITE DE COMITÉ, DE DISTRICT
TOWNSHIP, PARISH BOUNDARY.....		LIMITE DE TOWNSHIP, DE CANTON, DE PAROISSE
MUNICIPALITY BOUNDARY.....		LIMITE DE MUNICIPALITÉ
RESERVE, SANCTUARY, PARK, ETC. BOUNDARY.....		LIMITE DE RÉSERVES, SANCTUAIRES, PARCS, ETC.
OUTLINED LANDMARK AREA, BOUNDARY APPROXIMATE.....		LIMITE DE SURFACE RÉPÈRE LIMITE, APPROXIMATIVE
D.L.S. TOWNSHIP CORNER: SURVEYED; UNSURVEYED.....		COIN DE TOWNSHIP (A.T.C.): ARPENTÉ; NON ARPENTÉ
D.L.S. SECTION CORNERS.....		COINS DE SECTION (A.T.C.)
HORIZONTAL CONTROL POINT.....		POINT DE CONTRÔLE PLANIMÉTRIQUE
BENCH MARK WITH ELEVATION.....		RÉPÈRE DE NIVELLEMENT AVEC COTE
SPOT ELEVATION, PRECISE.....		POINT COTÉ, PRÉCIS
STREAM OR SHORELINE; INDEFINITE.....		COURS D'EAU OU RIVE; IMPRÉCIS
LAKE; INTERMITTENT LAKE; SHALLOW LAKE.....		LAC; LAC INTERMITTENT; LAC PEU PROFOND
FLOODED LAND.....		TERRAIN INONDÉ
MARSH; SWAMP (WOODED); STRING BOG.....		MARAIS; BOISÉ; MARÉCAUX; FONDRIÈRE À FLAMENTS
DRY RIVER BED WITH CHANNELS.....		LIT DE RIVIÈRE ASSÉCHÉ AVEC CHENAUX
RAPIDS; FALLS; RAPIDS.....		RAPIDES; CHUTES; RAPIDES
FORESHORE FLATS, SAND IN WATER; ROCKS.....		ESTRANS, SABLE SOUS L'EAU; ROCHES
TUNDRA; LAKES IN TUNDRA; POLYGONS.....		TOUNDRAS, LACS EN TOUNDRAS POLYGOINES DE TOUNDRAS
PALSA BOG.....		FONDRIÈRE DE PALSE
DAM; WHARF.....		BARRAGE; QUAI
ICEFIELD (GLACIER); MORaine.....		CHAMP DE GLACE (GLACIER); MORANE
DEBRIS COVERED ICE.....		GLACE AVEC DÉBRIS
PINGO.....		PINGO
DITCH.....		FOSSÉ
CONTOURS.....		COURBES DE NIVEAU
APPROXIMATE CONTOURS.....		COURBES DE NIVEAU APPROXIMATIVES
DEPRESSION CONTOUR.....		COURBE DE CUVETTE
CLIFF.....		FALAISE
SPOT ELEVATION, APPROXIMATE; LAND; WATER.....		POINT COTÉ, APPROXIMATIF: SUR TERRE; SUR L'EAU
ESKER.....		ESKER
SAND; SAND DUNES, RAISED BEACHES.....		SABLE; DUNES DE SABLE; PLAGES SURÉLEVÉES
HISTORIC SITE.....		LIEU HISTORIQUE
WOODED AREA; FOREST; CLEARED AREA.....		SURFACE BOISÉE; FORÊT; ESPACE DÉNUDÉE, CLAIRIÈRE



ANDRECYK LAKE  
75 H/3  
EDITION 1 ÉDITION

Energy, Mines and  
Resources Canada

Énergie, Mines et  
Ressources Canada