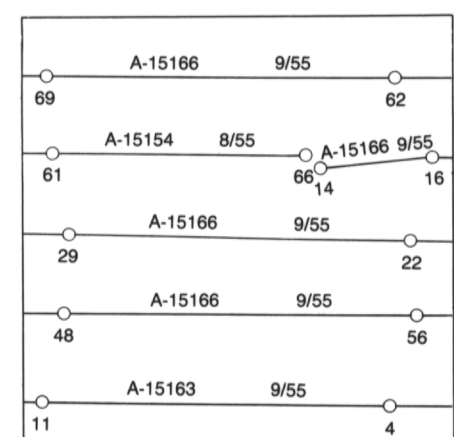


GLOSSARY - GLOSSAIRE

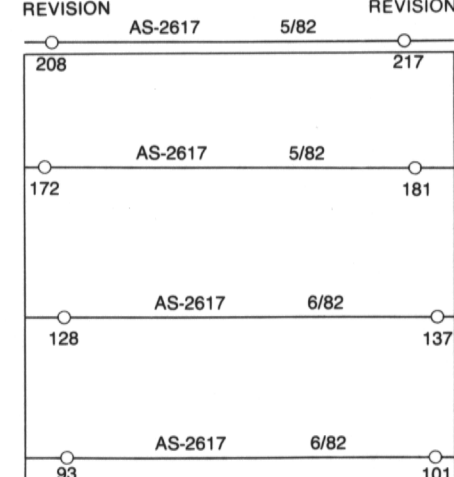
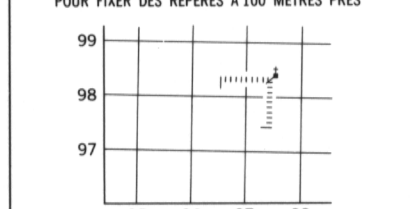
FOURTH MERIDIAN.....QUATRIÈME MÉRIDIEEN

PHOTOGRAPHY	PHOTOGRAPHIE
COMPILATION	RESTITUTION



<p>GRID ZONE DESIGNATION: DÉSIGNATION DE LA ZONE DU QUADRILLAGE:</p> <p>12V</p>	<p>100 000 m SQUARE IDENTIFICATION IDENTIFICATION DU CARRÉ DE 100 000 m</p> <p>WA</p>
---	---

EXAMPLE OF METHOD USED
TO GIVE A REFERENCE TO NEAREST 100 METRES
EXEMPLE DE LA MÉTHODE EMPLOYÉE
POUR GIVER DES RÉFÉRENCES À 100 MÈTRES PRÈS



REFERENCE POINT CHURCH - ÉGLISE (as above)

POINT DE REPERE	CHIFFRE	(ci-dessus)
EASTING: Read number on grid line immediately to left of point:		
ABSCISSE: Noter le chiffre de la ligne du quadrillage immédiatement à gauche du point:		07

Estimate tenths of a square from this line eastward to point:
Estimer le nombre de dixièmes du carré entre cette ligne et le repère en direction est: 5

NORTHING: Read number on grid line
immediately below point:
ORDONNÉE: Noter le chiffre de la ligne

Estimate tenths of a square from
this line northward to point:
Estimer le nombre de dixièmes du carré

entre cette ligne et le repère en direction nord:	4
GRID REFERENCE:	984
RÉFÉRENCE AU QUADRILLAGE:	975984
Nearest similar grid reference 100 000 metres	

La prochaine référence similaire est à 100 000 mètres

ONE THOUSAND METRE
UNIVERSAL TRANSVERSE MERCATOR GRID
ZONE 12
QUADRILLAGE DE MILLE MÈTRES
TRANSVERSE UNIVERSEL DE MERCATOR

The 1984 MAGNETIC BEARING is 22°02' (392 mils)
EAST of GRID NORTH.

ANNUAL CHANGE DECREASING 16.6'

GRID NORTH is 0°39' (11 mils) EAST of TRUE NORTH
for centre of map.

Le REPÈRE MAGNÉTIQUE en 1984 est à 22°02' (392 m
à l'EST du NORD DU QUADRILLAGE.
VARIATION ANNUELLE DÉCROISSANTE 16,6'

Le NORD DU QUADRILLAGE est à 0°39' (11 mils) à l'E
du NORD GÉOGRAPHIQUE au centre de la carte.

FOR ELEVATIONS
DES ALTITUDES

WYLIE LAKE
74 M/8

74 M/8
EDITION 2 ÉDITION

Energy, Mines and Énergie, Mines et

PRODUCED BY THE SURVEYS AND MAPPING BRANCH,
DEPARTMENT OF ENERGY, MINES AND RESOURCES,
OTTAWA. PUBLISHED IN 1985.

ELEVATIONS IN FEET ABOVE MEAN SEA LEVEL
CONTOUR INTERVAL 50 FEET

NORTH AMERICAN DATUM 1923

TRANSVERSE MERCATOR PROJECTION

INFORMATION CONCERNING BENCH MARKS AND HORIZONTAL SURVEY MONUMENTS CAN BE OBTAINED FROM

GEODETIC SURVEY, SURVEYS AND MAPPING BRANCH,
OTTAWA.

ALTITUDES EN PIEDS

ÉQUIDISTANCE DES COURBES 50 PIEDS

SYSTÈME DE RÉFÉRENCE GÉODÉSIQUE NORD-AMÉRICAIN 192

PROJECTION TRANSVERSE DE MERCATOR

POUR TOUT RENSEIGNEMENT CONCERNANT LES REPÈRES
ET BORNES ALTIMÉTRIQUES, S'ADRESSER AUX LEVÉS

GÉODÉSIQUES, DIRECTION DES LEVÉS ET DE LA CARTO-
GRAPHIE, OTTAWA.

ÉTABLIE PAR LA DIRECTION DES LEVÉS ET DE LA CARTOGRAPHIE
MINISTÈRE DE L'ÉNERGIE, DES MINES ET DES RESSOURCES
OTTAWA, PUBLIÉE EN 1985.

CES CARTES SONT EN VENTE AU BUREAU DES CARTES DU CANADA, MINISTÈRE DE L'ÉNERGIE, DES MINES ET DES RES

© 1985. SA MAJESTÉ LA REINE DU CHEF DU CANADA.

MINISTÈRE DE L'ÉNERGIE, DES MINES ET DES RESSOURCES.

CONVERSION SCALE FOR ELEVATIONS
ÉCHELLE DE CONVERSION DES ALTITUDES

Metres 30 20 10 0 50 100 150 200 250 300 Mètres

Feet 1000 500 0 100 200 300 400 500 600 700 800 900 1000 Pieds

WYLIE LAKE
74 M/8
EDITION 2 ÉDITION

 Energy, Mines and Resources Canada Énergie, Mines et Ressources Canada