



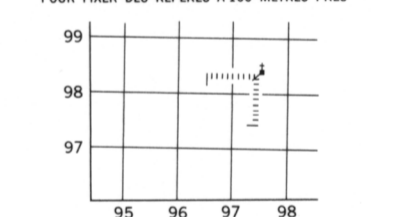
### LEGEND - LÉGENDE

ROAD, HARD SURFACE, ALL WEATHER	(12)	ROUTE, SURFACE DURÉE, TOUTES SAISONS
ROAD, LOOSE SURFACE		ROUTE, SURFACE DE GRAVIER
CAIL TRACK, WINTER ROAD		CHEMIN DE CHARRON, ROUTE D'HIVER
TRAIL, CUT LINE, PORTAGE		SENTIER, PERCEE OU PORTAGE
BUILT-UP AREA		AGGLOMERATION
RAILWAY: SIDING, STATION, STOP		CHEMIN DE FER: VOIE D'ÉVITEMENT, STATION, ARRÊT
BRIDGE		PON
SEAPLANE BASE: SEAPLANE ANCHORAGE	(4) ↓	BASE D'HYDRAVIONS; ANCRAGE D'HYDRAVIONS
HOUSE: BARN		MAISON; GRANG
CHURCH: SCHOOL; POST OFFICE		ÉGLISE; ÉCOLE; BUREAU DE POSTE
TOWER: FIRE COMMUNICATION		TOUR: FEU COMMUNICATION
WELL: OIL GAS; TANK: WATER		PUITS: PETROLE, GAZ; RESERVOIR: EAU
POWER TRANSMISSION LINE		LIGNE DE TRANSPORT D'ÉNERGIE
MINE: GRAVEL PIT		MINE; CARRIÈRE DE GRAVIER
CUTTING, EMBANKMENT		DEBLAI; REMBLAI
INTERNATIONAL, PROVINCIAL		FRONTIÈRE INTERNATIONALE; LIMITE PROVINCIALE AVEC BORNE
PROVINCIAL BOUNDARY, UNSURVEYED		FRONTIÈRE PROVINCIALE, NON ARPENTÉE
COUNTY, DISTRICT BOUNDARY		LIMITE DE COMTE OU DE DISTRICT
TOWNSHIP, PARISH BOUNDARY		LIMITE DE CANTON, DE PAROISS
MUNICIPALITY BOUNDARY		LIMITE DE MUNICIPALITÉ
RESERVE, SANCTUARY PARK, ETC. BOUNDARY		LIMITE DE RÉSERVE, SANCTUAIRES, PARCS, ETC.
OUTLINED LANDMARK AREA: BOUNDARY APPROXIMATE, ETC.		LIMITE DE SURFACE RÉPÈRE, LIMITE APPROXIMATIVE, ETC.
D.L.S. TOWNSHIP CORNER, SURVEYED, UNSURVEYED		CORN DE CANTON (A.T.C.): ARPENTÉ, NON ARPENTÉ
D.L.S. SECTION CORNERS		COINS DE SECTION (A.T.C.)
HORIZONTAL CONTROL POINT		POINT DE CONTRÔLE PLANIMÉTRIQUE
BENCH MARK WITH ELEVATION		RÈPÈRE DE NIVELLEMENT AVEC COTE
SPOT ELEVATION, PRECISE		POINT COTE PRÉCIS
STREAM OR SHORELINE, INDEFINITE		COURS D'EAU OU RIVE, IMPRÉCIS
LAKE, INTERMITTENT LAKES		LACS; LACS INTERMITTENT
FLOODED LAND		TERRAIN INONDÉ
MARSH: SWAMP (WOODED); STRING BOG		MARAIS; BOISÉ MARÉCAGEUX; FONDRIÈRE À FILAMENT
DRY RIVER BED WITH CHANNELS		LIT DE RIVIÈRE ASSÈCHÉ AVEC CHENAUX
RAPIDS: FALLS; RAPIDS		RAPIDES; CHUTES; RAPIDES
FORESHORE FLATS, SAND IN WATER: ROCKS		ESTRANS, SABLE SOUS L'EAU; ROCHERS
TUNDRA: LAKES IN TUNDRA, POLYGONS		TOUNDRA: LACS EN TOUNDRA; POLYGONES DE TOUNDRA
PALSA BOG		FONDRIÈRE DE PALSAS
DAM, WHARF		BARRAGE; QUAI
ICEFIELD (GLACIER): MORANE		CHAMP DE GLACE (GLACIER); MORANE
PINGO		FOSSÉ
DITCH		COURBES DE NIVEAU
CONTOURS		COURBES DE NIVEAU APPROXIMATIVE
APPROXIMATE CONTOURS		COURBE DE NIVEAU CUVETTE
DEPRESSION CONTOUR		FALAIS
CLIFF		POINT COTE APPROXIMATIF: SUR TERRE/EAU
SPOT ELEVATION, APPROXIMATE: LAND: WATER		SURFACE BOISÉE, FORÊT; ESPACE DÉNUDÉ, CLAIÈRE
ESKER		LIEU HISTORIQUE
SAND, SAND DUNES, RAISED BEACHES		SABLE, DUNES DE SABLE; PLAGES SÈVÈS
HISTORIC SITE		
WOODED AREA, FOREST, CLEARED AREA		

## GLOSSARY - GLOSSAIRE

PHOTOGRAPHY COMPILED	PHOTOGRAPHIE RESTITUTION
 <p>114      A-24937      6/78      110</p>	<p>GRID ZONE DESIGNATION DESIGNATION DE LA ZONE DU QUADRILLAGE.</p> <p>12V</p>
	<p>100 000 m SQUARE IDENTIFICATION IDENTIFICATION DU CARRÉ DE 100 000 m</p>  <p>64</p> <p>0</p>

EXAMPLE OF METHOD USED  
TO GIVE A REFERENCE TO NEAREST 100 METRES  
EXEMPLE DE LA MÉTHODE EMPLOYÉE  
POUR FIXER DES REPÈRES À 100 MÈTRES PRÈS



REFERENCE POINT POINT DE REPÈRE	CHURCH - ÉGLISE	(as above) (ci-dessus)
EASTING: Read number on grid line immediately to left of point: ABSCISSE: Noter le chiffre de la ligne du quadrillage immédiatement à gauche du repère:		97
Estimate tenths of a square from this line eastward to point: Estimer le nombre de dixièmes du carré entre cette ligne et le repère en direction est:		5 97.5

NORTHING: Read number on grid line immediately below point:	98
ORDONNÉE: Note le chiffre de la ligne du quadrillage immédiatement en dessous du repère:	98
Estimate tenths of a square from this line northward to point:	
Estimer le nombre de dixièmes du carré entre cette ligne et le repère en direction nord:	4
GRID REFERENCE:	984
RÉFÉRENCE AU QUADRILLAGE:	975984

Nearest similar grid reference 100 000 metres  
La prochaine référence similaire est à 100 000 mètres

ONE THOUSAND METRE  
UNIVERSAL TRANSVERSE MERCATOR GRID  
ZONE 12  
QUADRILLAGE DE MILLE MÈTRES  
TRANSVERSE UNIVERSEL DE MERCATOR

The 1984 MAGNETIC BEARING is 21°17' (378 mils)  
EAST of GRID NORTH.  
ANNUAL CHANGE DECREASING 15.4'  
GRID NORTH is 0°13' (4 mils) EAST of TRUE NORTH  
for centre of map.

Le REPÈRE MAGNÉTIQUE en 1984 est à 21°17' (378 m)  
à l'EST du NORD DU QUADRILLAGE.

VARIATION ANNUELLE DÉCROISSANTE 15,4'

Le NORD DU QUADRILLAGE est à 0°13' (4 mils) à l'E  
du NORD GÉOGRAPHIQUE au centre de la carte.

CONVERSION SCALE FOR ELEVATIONS  
ÉCHELLE DE CONVERSION DES ALTITUDES

Metres 30 20 10 0 50 100 150 200 250 300 M

Feet 100 200 300 400 500 600 700 800 900 1000

PRODUCED BY THE SURVEYS AND MAPPING BRANCH,  
DEPARTMENT OF ENERGY, MINES AND RESOURCES,  
OTTAWA. PUBLISHED IN 1984.

COPIES MAY BE OBTAINED FROM THE CANADA MAP OFFICE,  
DEPARTMENT OF ENERGY, MINES AND RESOURCES, OTTAWA  
OR YOUR NEAREST MAP DEALER.

© 1984 HER MAJESTY THE QUEEN IN RIGHT OF CANADA.

ELEVATIONS IN METRES ABOVE MEAN SEA LEVEL  
CONTOUR INTERVAL ..... 10 METRES


NORTH AMERICAN DATUM 1927  
TRANSVERSE MERCATOR PROJECTION

INFORMATION CONCERNING BENCH MARKS AND HORIZONTAL SURVEY MONUMENTS CAN BE OBTAINED FROM  
GEODETIC SURVEY, SURVEYS AND MAPPING BRANCH,  
OTTAWA.

THIS MAP IS FOREST COVERED

# AUDET LAKE

IMPROVEMENT DISTRICT 18  
ALBERTA  
WEST OF FOURTH MERIDIAN OUEST DU QUATRIÈME MÉRIDIEN



ALTITUDES EN MÈTRES  
ÉQUIDISTANCE DES COURBES ..... 10 MÈTRES

SYSTÈME DE RÉFÉRENCE GÉODÉSIQUE NORD-AMÉRICAIN 192  
PROJECTION TRANSVERSE DE MERCATOR


POUR TOUT RENSEIGNEMENT CONCERNANT LES REPÈRES  
ET BORNES ALTIMÉTRIQUES, S'ADRESSER AUX LEVÉS  
GÉODÉSIQUES, DIRECTION DES LEVÉS ET DE LA CARTO-  
GRAPHIE, OTTAWA.

CETTE REGION EST RECOUVERTE DE FORÊTS.

ÉTABLI PAR LA DIRECTION DES LEVÉS ET DE LA CARTOGRAPHIE  
MINISTÈRE DE L'ÉNERGIE, DES MINES ET DES RESSOURCES  
OTTAWA, PUBLIÉE EN 1984.

CES CARTES SONT EN VENTE AU BUREAU DES CARTES DU  
CANADA, MINISTÈRE DE L'ÉNERGIE, DES MINES ET DES RESSOURCES,  
OTTAWA, OU CHEZ LE VENDEUR LE PLUS PRÈS.

© 1984, SA MAJESTÉ LA REINE DU CHEF DU CANADA.  
MINISTÈRE DE L'ÉNERGIE, DES MINES ET DES RESSOURCES

 Energy, Mines and Resources Canada    Énergie, Mines et Ressources Canada