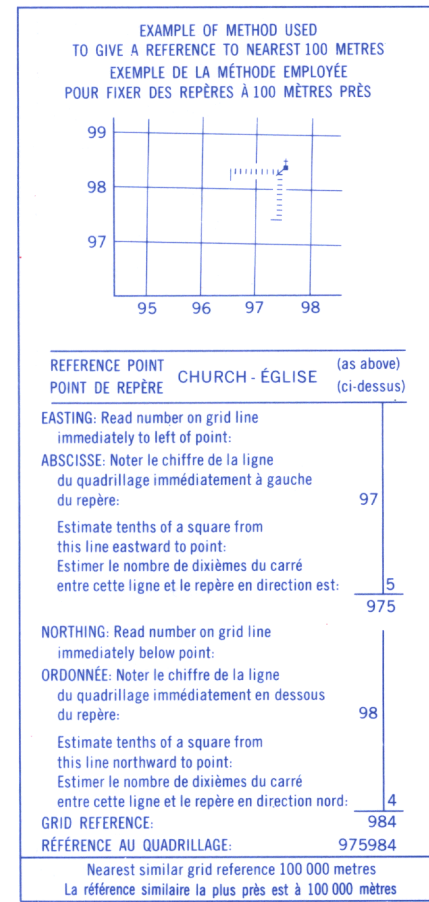
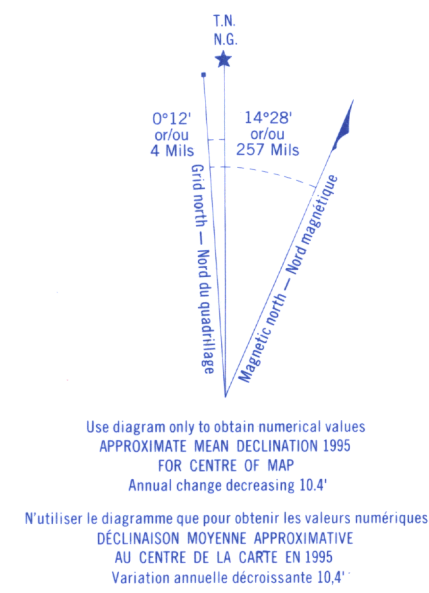


Military users, refer to this map as: Référence de cette carte pour usage militaire.	SERIES A 742 MAP 73 P/3 EDITION 2 MCE	SERIE CARTE ÉDITION
---	---	---------------------------

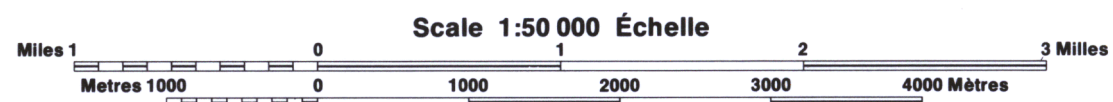


PRODUCED BY THE CANADA CENTRE FOR MAPPING,  
DEPARTMENT OF ENERGY, MINES AND RESOURCES.  
INFORMATION CURRENT AS OF 1992. PUBLISHED 1995.  
© 1995, HER MAJESTY THE QUEEN IN RIGHT OF CANADA.  
DEPARTMENT OF ENERGY, MINES AND RESOURCES.

Roads	Routes	Routes	Routes
hard surface	revêtement dur	double highway	plus de 2 voies
hard surface	revêtement dur	double highway	plus de 2 voies
loose or stabilized surface, all weather	gravier, aggloméré, toute saison	2 voies	deux voies
loose surface, dry weather	de gravier, temps sec	2 voies ou plus	deux voies ou plus
unclassified road or street	route non classée ou rue	2 voies ou plus	deux voies ou plus
cart track	de terre	2 voies ou plus	deux voies ou plus
trail, cut line or portage	sentier, percée ou portage	2 voies ou plus	deux voies ou plus

FOR COMPLETE REFERENCE SEE REVERSE SIDE  
POUR UNE LISTE COMPLÈTE DES SIGNES, VOIR AU VERSO

LA RONGE  
NORTHERN SASKATCHEWAN ADMINISTRATION DISTRICT  
SASKATCHEWAN



CONVERSION SCALE FOR ELEVATIONS Elevations in Metres above Mean Sea Level North American Datum 1983 Transverse Mercator Projection	ÉCHELLE DE CONVERSION DES ALTITUDES Altitudes en mètres Système de référence géodésique nord-américain, 1983 Projection transverse de Mercator
---	---

CONTOUR INTERVAL, 10 METRES Elevations in Metres above Mean Sea Level North American Datum 1983 Transverse Mercator Projection	ÉQUIDISTANCE DES COURBES 10 MÈTRES Altitudes en mètres Système de référence géodésique nord-américain, 1983 Projection transverse de Mercator
---	--

ÉTABLI PAR LE CENTRE CANADIEN DE CARTOGRAPHIE,  
MINISTÈRE DE L'ÉNERGIE, DES MINES ET DES RESSOURCES.  
RENSEIGNEMENTS À JOUR EN 1992. PUBLIÉE EN 1995.  
© 1995, SA MAJESTÉ LA REINE DU CHEF DU CANADA  
MINISTÈRE DE L'ÉNERGIE, DES MINES ET DES RESSOURCES.