

PRODUCED BY THE SURVEYS AND MAPPING BRANCH,
DEPARTMENT OF ENERGY, MINES AND RESOURCES.
UPDATED FROM AERIAL PHOTOGRAPHS TAKEN IN 1981 AND
1982. CULTURE CHECK 1986. PUBLISHED IN 1987.

COPIES MAY BE OBTAINED FROM THE CANADA MAP OFFICE,
DEPARTMENT OF ENERGY, MINES AND RESOURCES, OTTAWA,
OR YOUR NEAREST MAP DEALER.

© 1987, HER MAJESTY THE QUEEN IN RIGHT OF CANADA.
DEPARTMENT OF ENERGY, MINES AND RESOURCES.

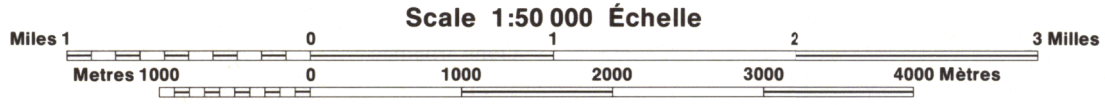
Roads:
loose or stabilized surface, all weather... graver, aggloméré, toute saison...
loose surface, dry weather... de graver, temps sec...
unclassified road or street... route non classée ou rue...
cart track... de terre...
trail cut line or portage... sentier, percée ou portage...

FOR COMPLETE REFERENCE SEE REVERSE SIDE
POUR UNE LISTE COMPLETE DES SIGNES, VOIR AU VERSO

SMOOTHSTONE LAKE

NORTHERN SASKATCHEWAN ADMINISTRATION DISTRICT
SASKATCHEWAN

WEST OF THIRD MERIDIAN OUEST DU TROISIÈME MÉRIDIEN



Information concerning bench marks and horizontal survey monuments can
be obtained from Geodetic Survey, Surveys and Mapping Branch, Ottawa.

CONVERSION SCALE FOR ELEVATIONS
Metres 30 20 10 0 50 100
Feet 100 50 0 100 200 300
Contours 25 feet
Elevations in Feet above Mean Sea Level
North American Datum 1927
Transverse Mercator Projection

Pour tout renseignement concernant les repères et bornes altimétriques, s'adresser
aux levés géodésiques, Direction des levés et de la cartographie, Ottawa.

ÉCHELLE DE CONVERSION DES ALTITUDES
Mètres 30 20 10 0 50 100
Pieds 100 50 0 100 200 300
Écartement des courbes 25 pieds
Altitudes en pieds
Système de référence géodésique nord américain 1927
Projection Transverse de Mercator

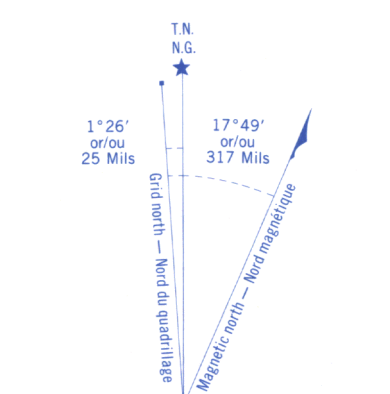
ÉTABLI PAR LA DIRECTION DES LEVÉS ET DE LA CARTOGRAPHIE,
MINISTÈRE DE L'ÉNERGIE, DES MINES ET DES RESSOURCES.
MISE À JOUR À L'ACADE PHOTOGRAPHIQUES AÉRIENNES PRISES EN
1981 ET 1982. VÉRIFICATION DES OUVRAGES EN 1986. PUBLIÉE
EN 1987.

DES CARTES SONT EN VENTE AU BUREAU DES CARTES DU
CANADA, MINISTÈRE DE L'ÉNERGIE, DES MINES ET DES RES-
SOURCES, OTTAWA, OU CHEZ LES VENDEURS LE PLUS PRÈS.

© 1987, SA MAJESTÉ LA REINE DU CHEF DU CANADA,
MINISTÈRE DE L'ÉNERGIE, DES MINES ET DES RESSOURCES.

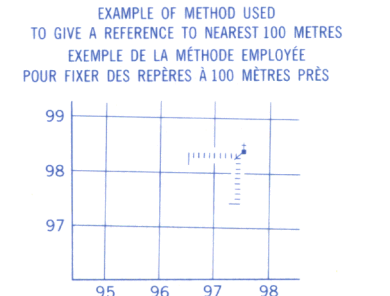
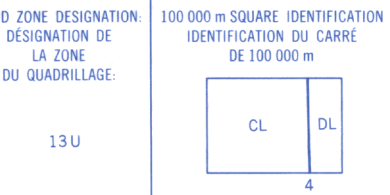
Military users,
refer to this map as:
Référence de cette carte
pour usage militaire:

SERIE A 742
MAP 73 J/10
EDITION 2 MCE
SÉRIE
CARTE
ÉDITION

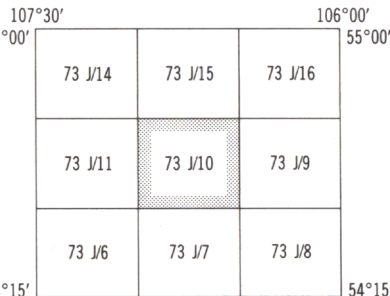


The diagram only has numerical values
APPROXIMATE MEAN DECLINATION 1987
FOR CENTRE OF MAP
Annual change decreasing 25 E
N'utiliser le diagramme que pour obtenir les valeurs numériques
DECLINAISON MOYENNE APPROXIMATIVE
AU CENTRE DE LA CARTE EN 1987
Variation annuelle décroissante 25 E

ONE THOUSAND METRE
UNIVERSAL TRANSVERSE MERCATOR GRID
ZONE 13
QUADRILLAGE UNIVERSEL TRANSVERSE DE MERCATOR
DE MILLE MÈTRES



REFERENCE POINT CHURCH - ÉGLISE (as above)
POINT DE REPÈRE (ci-dessus)
EASTING: Read number on grid line
immediately to left of point.
ABSCISSE: Note le chiffre de la ligne
du quadrillage immédiatement à gauche
du repère.
Estimate tenths of a square from
this line eastward to point.
Estimer le nombre de dixièmes du carré
entre cette ligne et le repère en direction est.
NORTHING: Read number on grid line
immediately below point.
ORDONNÉE: Note le chiffre de la ligne
du quadrillage immédiatement en dessous
du repère.
Estimate tenths of a square from
this line northward to point.
Estimer le nombre de dixièmes du carré
entre cette ligne et le repère en direction nord.
GRID REFERENCE 975984
REFERENCE AU QUADRILLAGE 975984
Nearest similar grid reference 100 000 metres
La prochaine référence similaire est à 100 000 mètres



SMOOTHSTONE LAKE
73 J/10
EDITION 2 EDITION