

LISTEN LAKE

73 J/7

EDITION 2 ÉDITION

Military users, refer to this map as: Réference de cette carte pour usage militaire.

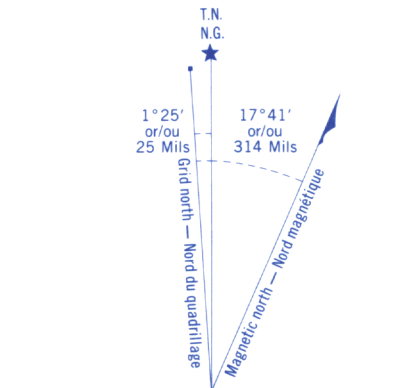
SERIES A 742

MAP 73 J/7

CARTE

EDITION 2 MCE

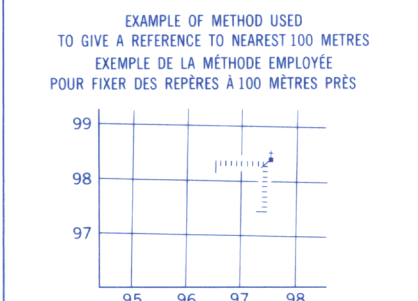
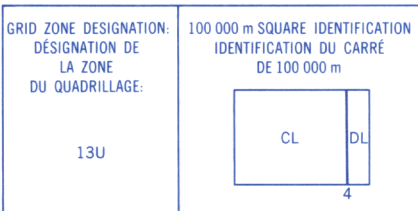
ÉDITION



Use diagram only to obtain numerical values
APPROXIMATE MEAN DECLINATION 1987
OR CENTRE OF MAP
Annual change decreasing 20.7

N'utiliser le diagramme que pour obtenir les valeurs numériques
DECLINATION MOYENNE APPROXIMATIVE
AU CENTRE DE LA CARTE EN 1987
Variation annuelle décroissante 20.7

ONE THOUSAND METRE
UNIVERSAL TRANSVERSE MERCATOR GRID
ZONE 13
QUADRILLAGE UNIVERSEL TRANSVERSE DE MERCATOR
DE MILLE METRES



REFERENCE POINT CHURCH - EGLISE (as above) (ci-dessus)

EASTING: Read number on grid line immediately to left of point

ABSCISSE: Note le chiffre de la ligne du quadrillage immédiatement à gauche du repère

Estimate tenths of a square from this line northward to point

Estimer le nombre de dixièmes du carré entre cette ligne et le repère en direction nord

GRID REFERENCE: 975984

REFERENCE AU QUADRILLAGE: 975984

Nearest similar grid reference 100 000 metres

La prochaine référence similaire est à 100 000 mètres

107°30'				106°00'
54°45'	73 J11	73 J10	73 J9	54°45'
	73 J6	73 J7	73 J8	
	73 J3	73 J2	73 J1	

Tableau d'assemblage du Système national de référence cartographique