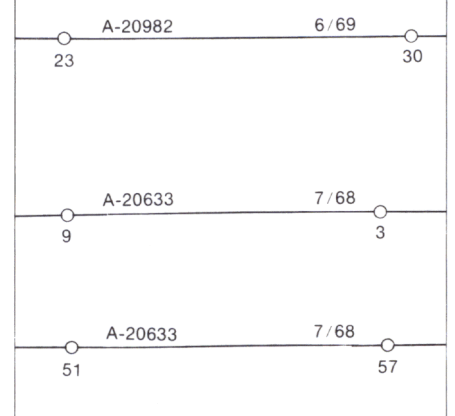


LEGEND - LÉGENDE

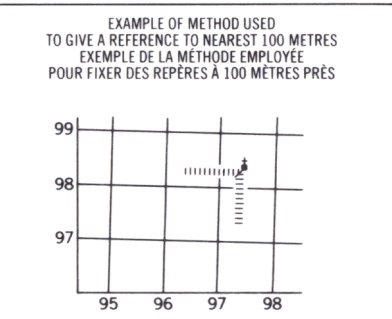
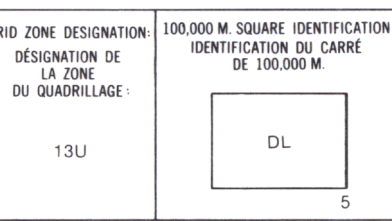

ROADS AND RELATED FEATURES	ROUTES ET OUVRAGES CONNEXES
HARD SURFACE, ALL WEATHER	SURFACE DURE, TOUTES SAISONS
LOOSE SURFACE	GRAVIER
CART TRACK, WINTER ROAD OR ROAD UNDER CONSTRUCTION	CHÉMIN DE TERRE, D'HIVER OU CHEMIN EN CONSTRUCTION
TRAIL, CUT LINE, PORTAGE	SENTIER, PERCÉE, PORTAGE
BUILT-UP AREA	AGGLOMÉRATION
RAILWAY, SIDING, STATION, STOP	CHEMIN DE FER, VOIE D'ÉVITEMENT, GARE, ARRÊT
BRIDGE	POINT
SEAPLANE BASE AND ANCHORAGE	HYDROAÉROPORT, MOULAGE
LANDMARK FEATURES	POINTS DE REPÈRE
HOUSE, BARN	MAISON, GRANGE
CHURCH, SCHOOL	ÉGLISE, ÉCOLE
POST OFFICE	BUREAU DE POSTE
HISTORICAL SITE	LIEU HISTORIQUE
TOWERS, FIRE, RADIO	TOURS, FEU, RADIO
WELL, OIL, GAS	Puits, PETROLE, GAZ
TANK, OIL, GASOLINE, WATER	RESERVOIR, PETROLE, ESSENCE, EAU
TELEPHONE LINE	LIGNE TÉLÉPHONIQUE
POWER TRANSMISSION LINE	LIGNE DE TRANSPORT D'ÉNERGIE
MINE	MINE
CUTTING, EMBANKMENT	TRANCHÉE, REMBLAI
GRAVEL PIT	FOSSE DE GRAVIER
BOUNDARIES AND SURVEY CONTROL	FRONTIÈRES ET POINTS DE RÉFÉRENCES
INTERNATIONAL, PROVINCIAL, BOUNDARY MONUMENT	INTERNATIONALE, PROVINCIALE, BORNE FRONTIÈRE
COUNTY, DISTRICT	COMTE, DISTRICT
TOWNSHIP, PARISH, SURVEYED, UNSURVEYED	CANTON, PAROISSE, ARPENITE, NON ARPENITE
TOWNSHIP DLS, SURVEYED, UNSURVEYED, SECTION CORNERS	CANTON, DLS, ARPENITE, NON ARPENITE, SECTION ANGULAIRE
MUNICIPALITY	MUNICIPALITÉ
INDIAN RESERVE, PARK, ETC.	RESERVE INDIENNE, PARC, ETC.
HORIZONTAL SURVEY POINT	REPÈRE PLANIMÉTRIQUE
BENCH MARK	REPÈRE DE NIVELLEMENT
SPOT ELEVATION, ELEVATION APPROXIMATE	POINT CÔTÉ, ÉLEVATION APPROXIMATIVE
DRAINAGE AND RELATED FEATURES	DRAINAGE ET OUVRAGES CONNEXES
DIRECTION OF FLOW	COURS D'EAU, RIVE, IMPRÉCISE
STREAM, SHORELINE, INDEFINITE	LAC, LAC INTERMITTENT
LAKE, INTERMITTENT LAKE	TERRAIN INONDÉ
INUNDATED LAND	MARAIS, MARECAGE (BOISÉ)
MARSH, SWAMP, (WOODED)	LIT DE COURS D'EAU TAIN AVEC COUENEAUX
DRY RIVERBED WITH CHANNELS	SABLE, AU-DESSUS, DANS L'EAU
SAND, ABOVE, IN WATER	MARECAGES EN ENFILE
STRING BOG	TOUNDRA, ETANGS, SOLS POLYDONAUX
TUNDRA, PONDS, POLYGONS	RAPIDES, CHUTES, RAPIDES
RAPIDS, FALLS, RAPIDS	ESTRANS
FORESHORE FLATS	ROCHE
DAM	BARRAGE
WHARF	QUAI
DITCH	FOSSE
RELIEF FEATURES	RELIEF
CONTOURS	COURBE DE NIVEAU
APPROXIMATE CONTOUR	COURBE DE NIVEAU APPROXIMATIVE
DEPRESSION	COURBE DE CUVETTE
ESKER	ESKER
PINGO	PINGO
SAND, SAND DUNES	SABLE, DUNES
PALSA BOG	PALSE
WOODED AREA	REGION BOISÉE
CLEARED AREA	REGION DÉBOISÉE

PHOTOGRAPHY PHOTOGRAPHIE

COMPILED RESTITUTION



REVISION



REFERENCE POINT CHURCH — EGLISE (in above) POINT DE REPÈRE (ci-dessus)

EASTING: Read number on grid line immediately to left of point.
LONGITUDE: EST. Note the chiffre de la ligne du quadrillage immédiatement à gauche du repère.
Estimate tenths of a square from this line northeast to point.
Estimer le nombre de dixièmes du carré entre cette ligne et le repère en direction est.

NORTHING: Read number on grid line immediately below point.
LATITUDE: NORD. Note le chiffre de la ligne du quadrillage immédiatement en dessous du repère.
Estimate tenths of a square from this line northeast to point.
Estimer le nombre de dixièmes du carré entre cette ligne et le repère en direction nord.

GRID REFERENCE: 13U 9704
EXEMPLE DU QUADRILLAGE

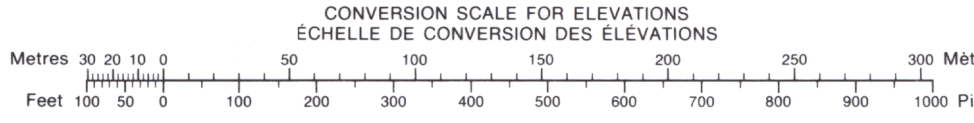
Nearest similar grid reference 100,000 metres (about 63 miles)
La prochaine référence semblable est à 100,000 mètres (environ 63 milles)

73-1/12	73-1/11	73-1/10
73-1/5	73-1/6	73-1/7
73-1/4	73-1/3	73-1/2

ONE THOUSAND METRE
UNIVERSAL TRANSVERSE MERCATOR GRID
ZONE 13
QUADRILLAGE DE MILLE MÈTRES
UNIVERSAL TRANSVERSE DE MERCATOR

The 1973 MAGNETIC BEARING is 18°15' (324 mils)
EAST of GRID NORTH.
ANNUAL CHANGE DECREASING 1.5'
GRID NORTH is 0°12' (4 mils) WEST of TRUE NORTH
for central of map.

Le REPÈRE MAGNÉTIQUE est 18°15' (324 mils)
à l'est du NORD DU QUADRILLAGE.
VARIATION ANNUELLE DÉCROISSANTE 1.5'
NORD DU QUADRILLAGE est 0°12' (4 mils) à l'ouest du
NORD GÉOGRAPHIQUE au centre de la carte.



PRODUCED BY SURVEYS AND MAPPING BRANCH,
DEPARTMENT OF ENERGY, MINES AND RESOURCES, OTTAWA, 1973.

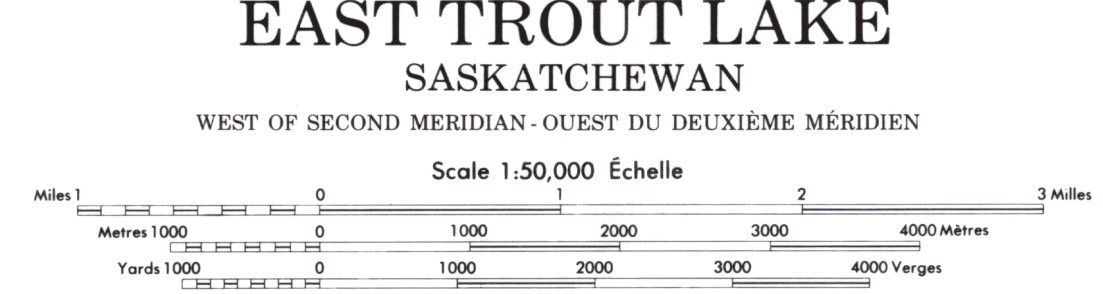
CONTOUR INTERVAL 25 FEET

© CANADA COPYRIGHTS RESERVED 1973.

INTERIM CORRECTIONS 1987.

COPIES MAY BE OBTAINED FROM THE MAP DISTRIBUTION
OFFICE, DEPARTMENT OF ENERGY, MINES AND RESOURCES, OTTAWA.

NORTH AMERICAN DATUM 1927
TRANSVERSE MERCATOR PROJECTION



DES CARTES SONT EN VENTE AU BUREAU DE DISTRIBUTION
DES CARTES, MINISTÈRE DE L'ÉNERGIE, DES MINES ET
DES RESSOURCES, OTTAWA.

SYSTÈME DE RÉFÉRENCE GÉODÉSIQUE NORD-AMÉRICAIN 1927
PROJECTION TRANSVERSE DE MERCATOR

ÉTABLI PAR LA DIRECTION DES LÈVES ET DE LA
CARTOGRAPHIE, MINISTÈRE DE L'ÉNERGIE, DES
MINES ET DES RESSOURCES, OTTAWA, EN 1973.

EQUIDISTANCE DES COUBRES 25 PIEDS

© CANADA 1973 TOUTS DROITS RÉSERVÉS.

CORRECTIONS PROVISOIRES 1987.