

Produced by the SURVEYS and MAPPING BRANCH,  
DEPARTMENT OF ENERGY, MINES AND RESOURCES.  
Updated from aerial photographs taken in 1976. Culture check  
1978. Published in 1980.

Copies may be obtained from the Canada Map Office,  
Department of Energy, Mines and Resources, Ottawa,  
or your nearest map dealer.

© 1980. Her Majesty the Queen in Right of Canada.  
Department of Energy, Mines and Resources.

Roads  
hard surface, all weather ..... pavée, toute saison  
hard surface, all weather ..... pavée, toute saison  
loose or stabilized surface, all weather ..... gravier, aggloméré, toute saison  
loose surface, dry weather ..... de gravier, temps sec  
unclassified streets ..... de terre  
cart track ..... de terre  
trail, cut line or portage ..... sentier, percée ou portage

Routes  
all-weather ..... routes tout-temps  
seasonal ..... routes saisonnières  
unimproved ..... routes non améliorées  
unimproved ..... routes non améliorées

For complete reference see reverse side. Pour une liste complète des signes, voir au verso.

**GREENSTREET**  
SASKATCHEWAN  
WEST OF THIRD MERIDIAN - OUEST DU TROISIEME MERIDIEN

Scale 1:50,000 Échelle

Miles 1 0 1 2 3  
Metres 1000 0 1000 2000 3000 4000  
Yards 1000 0 1000 2000 3000 4000

CONTOUR INTERVAL 25 FEET  
Elevations in feet above Mean Sea Level  
North American Datum 1927  
Transverse Mercator Projection

Information concerning location and precise elevation of bench  
marks can be obtained by writing to the Geodetic Survey, Surveys  
and Mapping Branch, Ottawa.

On peut obtenir des renseignements sur le lieu et l'altitude exacte des  
repères de nivellement en écrivant aux Levés géodésiques, Direction des  
Levés et de la Cartographie, Ottawa.

CONVERSION SCALE FOR ELEVATIONS  
Metres 30 20 10 0 100 200 300 400 500 600 700 800 900 1000  
Feet 100 20 10 0 100 200 300 400 500 600 700 800 900 1000  
Elevations in feet above Mean Sea Level  
North American Datum 1927  
Transverse Mercator Projection

ECHELLE DE CONVERSION DES ALTITUDES  
Mètres 30 20 10 0 100 200 300 400 500 600 700 800 900 1000  
Pieds 100 20 10 0 100 200 300 400 500 600 700 800 900 1000  
Altitudes en pieds  
Système de référence géodésique nord-américain, 1927  
Projection transverse de Mercator

Établie par la DIRECTION DES LEVÉS ET DE LA CARTOGRAPHIE,  
MINISTÈRE DE L'ÉNERGIE, DES MINES ET DES RESSOURCES.  
Mis à jour à l'aide de photographies aériennes prises en 1976. Vérification  
des ouvrages en 1978. Publié en 1980.

Ces cartes sont en vente au Bureau des Cartes du Canada,  
ministère de l'Énergie, des Mines et des Ressources, Ottawa,  
ou chez le vendeur le plus près.

© 1980. Sa Majesté La Reine du Chef du Canada.  
Ministère de l'Énergie, des Mines et des Ressources.

**GREENSTREET**  
73 F/5  
EDITION 3

Military users,  
refer to this map as:  
Référence de cette carte  
pour usage militaire.

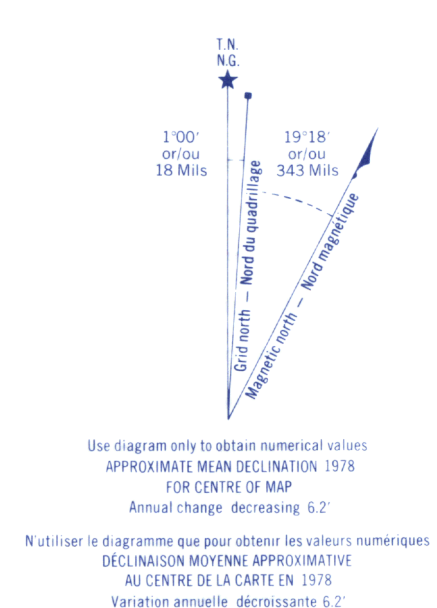
SERIES A 742  
MAP 73 F/5  
EDITION 3 MCE

SÉRIE  
CARTE  
ÉDITION

GLOSSARY	GLOSSAIRE
Airfield	Terrain d'aviation
Area	Zone
City Limits	Limites de ville
Customs	Douane
Ditch	Fossé
Dugout	Abreuvoir
Dumpy	Déversoir
Filtration Plant	Usine de filtration
Gas	Gaz
Golf Course	Terrain de golf
Junk Yard	Feraille
Km	Kilomètre
Lookout	Belvédère
Mine Waste	Déchet de mine
Oil Wells	Puits de pétrole
Park	Parc
Road	Route
Senior Citizens Home	Pavillon
Ski Area	Station de ski
Strong Box	Fortification à l'armement
Surveyed Line	Ligne arpentée
Tank	Réservoir
Water	Eau
Wrecker Road	Chemin de ruée

For a complete glossary see reverse side.  
Pour un glossaire complet, voir au verso.

ABBREVIATIONS	ABRÉVIATIONS
Aband.	Abandonné, e
C.	Cimetière
CD	County
E.	Elevateur
Fy.	Ferry
IR	Indian Reserve
H.	Hospital
L.	Lake
Micro	Microscope
Mun.	Municipality
P.	Post Office
PH	Power House
RCMP	Royal Canadian Mounted Police
Res.	Reservoir
Trans Sta.	Transformer Station
TL	Town Farm Licence
Abandonné, e	Cimetière
County	Comté
Elevateur	Éleveur
Ferry	Traversier
Indian Reserve	Reserve indienne
Hospital	Hôpital
Lake	Lac
Microscope	Microscope
Municipality	Municipalité
Post Office	Bureau de poste
Power House	Centrale électrique
Royal Canadian Mounted Police	Gendarmerie Royale Canadienne
Reservoir	Réservoir
Transformer Station	Poste de transformation
Town Farm Licence	Licence de sylvikulture



ONE THOUSAND METRE  
UNIVERSAL TRANSVERSE MERCATOR GRID  
ZONE 12  
QUADRILLAGE D'UNE MILLE MÈTRES  
TRANSVERSE UNIVERSEL DE MERCATOR

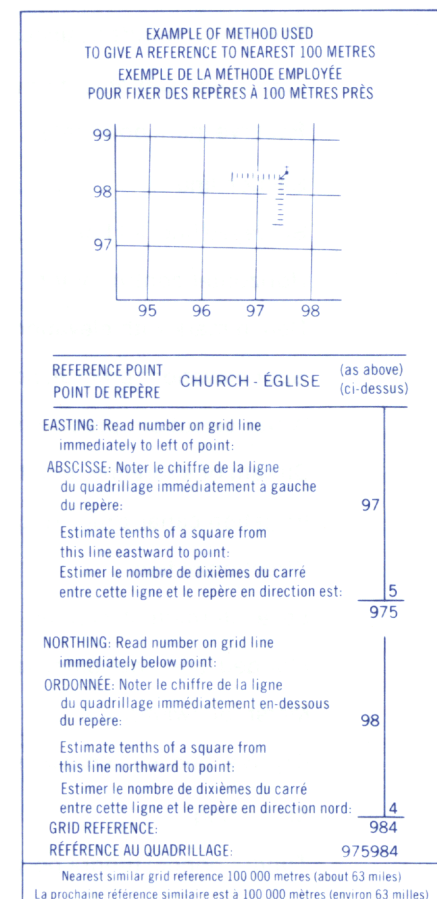
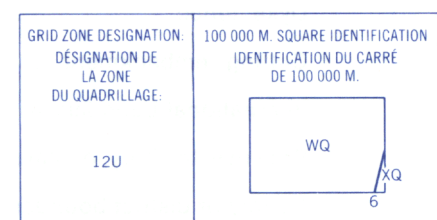


TABLEAU D'ASSIGNATION DU SYSTÈME NATIONAL DE RÉFÉRENCE CARTOGRAPHIQUE			
110°30'	73°E	73°F/5	73°F/6
73°E	73°F/5	73°F/6	73°F/7
73°E	73°F/4	73°F/5	73°F/6
73°E	73°F/3	73°F/4	73°F/5

INDEX TO ADDING MAPS OF  
THE NATIONAL TOPOGRAPHIC SYSTEM