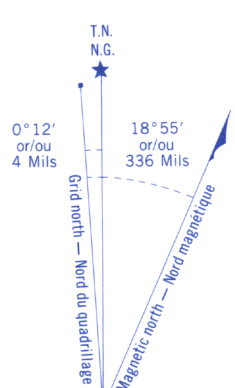


Military users, refer to this map as
Référence de cette carte pour usage militaire.

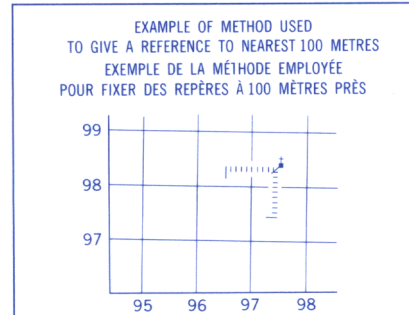
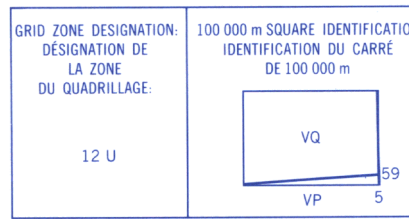
SERIES A 741
MAP 73 E/6
EDITION 3 MCE ÉDITION



Use diagram only to obtain numerical values
APPROXIMATE MEAN DECLINATION 1991
FOR CENTRE OF MAP
Annual change decreasing 8.8"

Utiliser le diagramme que pour obtenir les valeurs numériques
DECLINATION MOYENNE APPROXIMATIVE
AU CENTRE DE LA CARTE EN 1991
Variation annuelle décroissante 8.8"

ONE THOUSAND METRE
UNIVERSAL TRANSVERSE MERCATOR GRID
ZONE 12
QUADRILLAGE UNIVERSEL TRANSVERSE DE MERCATOR
DE MILLE MÈTRES



REFERENCE POINT
POINT DE REPÈRE

CHURCH - EGLISE

EASTING: Read number on grid line immediately to left of point
ABSCISSE: Note le chiffre de la ligne du quadrillage immédiatement à gauche du repère

Estimate tenths of a square from this line eastward to point
Estimer le nombre de dixièmes du carré entre cette ligne et le repère en direction est:

NORTHING: Read number on grid line immediately below point
ORDONNÉE: Note le chiffre de la ligne du quadrillage immédiatement en dessous du repère

Estimate tenths of a square from this line northward to point
Estimer le nombre de dixièmes du carré entre cette ligne et le repère en direction nord.

GRID REFERENCE: 975984
Référence au quadrillage: 975984

Repère similaire grid reference 100 000 metres
La référence similaire le plus près est à 100 000 mètres

Coordinate Conversion NAD 27 to NAD 83 (WGS 84)
Mean values for this map
Valeurs moyennes pour cette carte

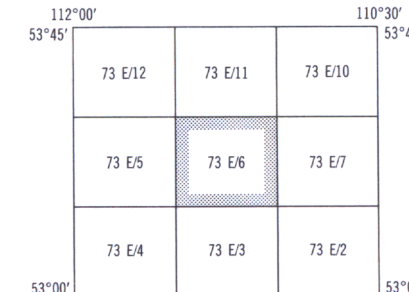
Geographic: Latitude - add 0.3"
Longitude - add 3.1"

Grid: Northing - add 23m
Easting - subtract 56m

Conversion des coordonnées NAD 27 à NAD 83 (WGS 84)
Valeurs moyennes pour cette carte

Coordonnées géographiques: Latitude - additionner 0.3"
Longitude - additionner 3.1"

Quadrillage: Northing - additionner 23 m
Easting - soustraire 56 m



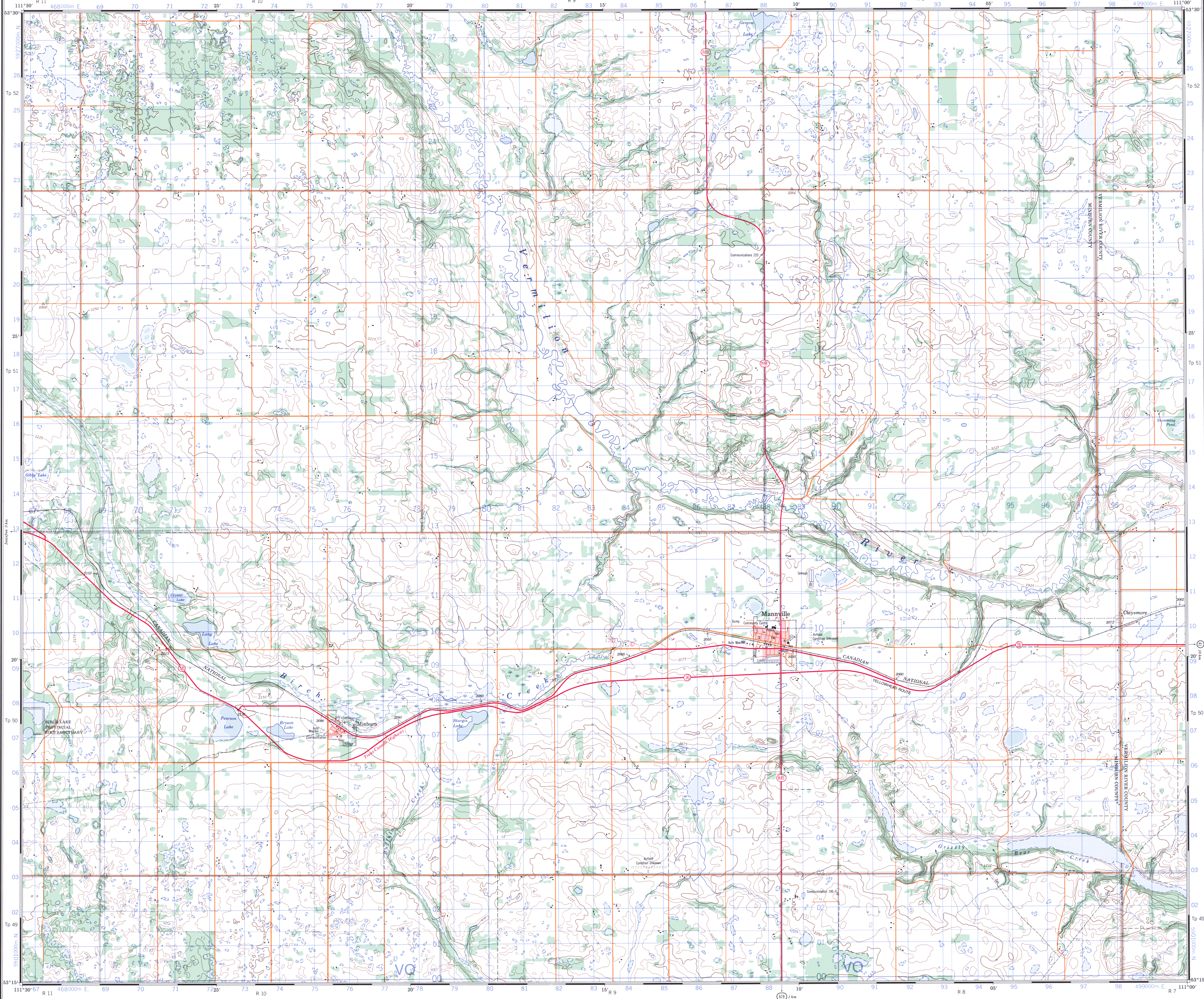
53°00' 112°00' 112°00' 53°45'

53°00' 112°00' 112°00' 53°45'

ÉTABLIE PAR LE CENTRE CANADIEN DE CARTOGRAPHIE
MINISTÈRE DE L'ÉNERGIE, DES MINES ET DES RESSOURCES
RENSEIGNEMENTS À JOUR EN 1989, PUBLIÉE EN 1992.

CEs CARTES SONT EN VENTE AU BUREAU DES CARTES DU CANADA, MINISTÈRE DE L'ÉNERGIE, DES MINES ET DES RESSOURCES, OTTAWA, OU CHEZ LE VENDEUR LE PLUS PRÈS.

© 1992, SA MAJESTÉ LA REINE DU CHEF DU CANADA
MINISTÈRE DE L'ÉNERGIE, DES MINES ET DES RESSOURCES.



PRODUCED BY THE CANADA CENTRE FOR MAPPING,
DEPARTMENT OF ENERGY, MINES AND RESOURCES.
INFORMATION CURRENT AS OF 1989, PUBLISHED 1992.

COPIES MAY BE OBTAINED FROM THE CANADA MAP OFFICE,
DEPARTMENT OF ENERGY, MINES AND RESOURCES, OTTAWA,
OR YOUR NEAREST MAP DEALER.

© 1992, HER MAJESTY THE QUEEN IN RIGHT OF CANADA,
DEPARTMENT OF ENERGY, MINES AND RESOURCES.

Roads:
hard surface
hard surface
loose or stabilized surface, all weather
unclassified road or street
cut track
trail, cut line or portage

Routes:
revêtement dur
revêtement dur
gravier, aggloméré, toute saison
route non classée ou rue
de terre
sentier, percée ou portage

Qual highways: more than 3 lanes
double crossroad
2 lanes or more
2 lanes or more
2 lanes or more
2 lanes or more

For complete reference see reverse side
POUR UNE LISTE COMPLÈTE DES SIGNES, VOIR AU VERSO

MANNVILLE
ALBERTA
WEST OF FOURTH MERIDIAN OUEST DU QUATRIÈME MÉRIDIEN

Scale 1:50 000 Échelle

Miles 1 0 1 2 3
Mètres 1000 0 1000 2000 3000 4000 Mètres

CONTOUR INTERVAL, 25 FEET
Elevations in Feet above Mean Sea Level
North American Datum 1927
Transverse Mercator Projection

ÉCHELLE DE CONVERSION DES ALTITUDES
Mètres 30 20 10 0 50 100 150 200 250 300 Mètres
Feet 100 50 0 100 200 300 400 500 600 700 800 900 1000 Pieds

EQUIDISTANCE DES COURBES 25 PIEDS
Bâtiées en pieds
Système de référence géodésique nord-américain, 1927
Projection transverse de Mercator

ÉTABLIE PAR LE CENTRE CANADIEN DE CARTOGRAPHIE
MINISTÈRE DE L'ÉNERGIE, DES MINES ET DES RESSOURCES
RENSEIGNEMENTS À JOUR EN 1989, PUBLIÉE EN 1992.

CEs CARTES SONT EN VENTE AU BUREAU DES CARTES DU CANADA, MINISTÈRE DE L'ÉNERGIE, DES MINES ET DES RESSOURCES, OTTAWA, OU CHEZ LE VENDEUR LE PLUS PRÈS.

© 1992, SA MAJESTÉ LA REINE DU CHEF DU CANADA
MINISTÈRE DE L'ÉNERGIE, DES MINES ET DES RESSOURCES.