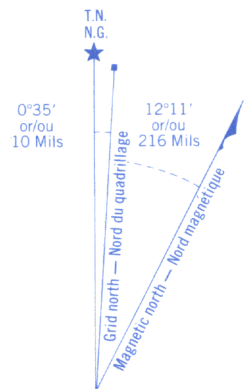


Military users,  
refer to this map as:  
Référence de cette carte  
pour usage militaire:

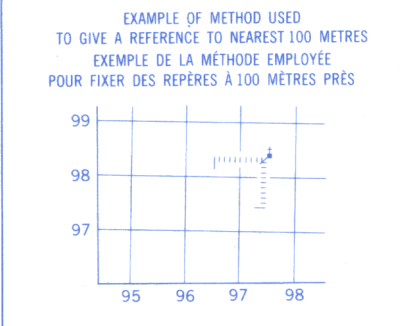
SERIES A 742 SÉRIE  
MAP 72 P/16 CARTE  
EDITION 4 MCE ÉDITION



One diagram only to obtain numerical values  
APPROXIMATE MEAN DECLINATION 1995  
FOR CENTRE OF MAP  
Annual change decreasing 8.2"  
Utilisez le diagramme que pour obtenir les valeurs numériques  
DECLINASON MOYENNE APPROXIMATIVE  
AU CENTRE DE LA CARTE EN 1995  
Variation annuelle décroissante 8.2"

ONE THOUSAND METRE  
UNIVERSAL TRANSVERSE MERCATOR GRID  
ZONE 13  
QUADRILAGE UNIVERSEL TRANSVERSE DE MERCATOR  
DE MILLE MÈTRES

GRID ZONE DESIGNATION DESIGNATION DE LA ZONE DU QUADRILAGE:	100 000 m SQUARE IDENTIFICATION IDENTIFICATION DU CARRÉ DE 100 000 m
13 U	ET



REFERENCE POINT CHURCH - ÉGLISE (see above) (ci-dessus)

EASTING: Read number on grid line immediately to left of point.  
ABSCISSE: Notez le chiffre de la ligne du quadrillage immédiatement à gauche du repère.  
Estimate tenths of a square from this line eastward to point.  
Estimer le nombre de dixièmes du carré entre cette ligne et le repère en direction est.

NORTHING: Read number on grid line immediately below point.  
ORDONNÉE: Notez le chiffre de la ligne du quadrillage immédiatement en dessous du repère.  
Estimate tenths of a square from this line northward to point.  
Estimer le nombre de dixièmes du carré entre cette ligne et le repère en direction nord.

GRID REFERENCE: 975984  
REFERENCE AU QUADRILAGE: 975984

Nearest similar grid reference 100 000 metres.  
La référence similaire la plus près est à 100 000 mètres.

105°00'				103°30'
52°15'				52°15'
	73 A/2	73 A/1	63 D/4	
	72 P/15	72 P/16	62 M/13	
	72 P/10	72 P/9	62 M/12	
51°30'				51°30'

11°30' Made to adjoining Map of the National Topographic System  
Tableau d'assemblage du Système national de référence cartographique

PRODUCED BY THE CANADA CENTRE FOR MAPPING,  
DEPARTMENT OF ENERGY, MINES AND RESOURCES  
INFORMATION CURRENT AS OF 1988. PUBLISHED IN 1994.  
COPIES MAY BE OBTAINED FROM THE CANADA MAP OFFICE,  
DEPARTMENT OF ENERGY, MINES AND RESOURCES, OTTAWA,  
OR YOUR NEAREST MAP DEALER.  
© 1994, HER MAJESTY THE QUEEN IN RIGHT OF CANADA,  
DEPARTMENT OF ENERGY, MINES AND RESOURCES.

Roads Routes


hard surface	revêtement dur	gravel	gravier	loose or stabilized surface, all weather	gravier, aggloméré, toute saison	loose surface, dry weather	de gravier, temps sec	unclassified road or street	route non classée ou rue	cart track	de terre	trail, cut line or portage	sentier, perçue ou portage
--------------	----------------	--------	---------	--	----------------------------------	----------------------------	-----------------------	-----------------------------	--------------------------	------------	----------	----------------------------	----------------------------

FOR COMPLETE REFERENCE SEE REVERSE SIDE  
POUR UNE LISTE COMPLÈTE DES SIGNES, VOIR AU VERSO

WYNYARD  
SASKATCHEWAN

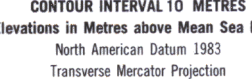
WEST OF SECOND MERIDIAN OUEST DU DEUXIÈME MÉRIDIEN

Scale 1:50 000 Échelle



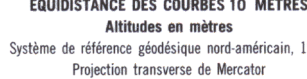
Information concerning bench marks and horizontal survey monuments can  
be obtained from Geospatial Information Canada Centre for Surveying, Ottawa.

CONVERSION SCALE FOR ELEVATIONS  
North American Datum 1983  
Transverse Mercator Projection



Pour tout renseignement concernant les repères de nivellement et les bornes géodésiques, prière  
de s'adresser à l'Agence des bornes géodésiques, Centre canadien de levé, Ottawa.

ÉCHELLE DE CONVERSION DES ALTITUDES  
Système de référence géodésique nord-américain, 1983  
Projection transverse de Mercator



ÉTABLI PAR LE CENTRE CANADIEN DE CARTOGRAPHIE  
MINISTÈRE DE L'ÉNERGIE, DES MINES ET DES RESSOURCES  
RENSEIGNEMENTS À JOUR EN 1988. PUBLIÉE EN 1994.  
CES CARTES SONT EN VENTE AU BUREAU DES CARTES DU  
CANADA, MINISTÈRE DE L'ÉNERGIE, DES MINES ET DES RES-  
SOURCES, OTTAWA, OU CHEZ LE VENDEUR LE PLUS PRÈS.  
© 1994, SA MAJESTÉ LA REINE DU CHEF DU CANADA,  
MINISTÈRE DE L'ÉNERGIE, DES MINES ET DES RESSOURCES.