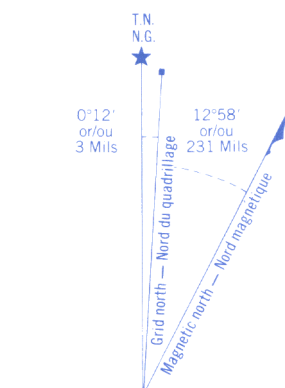
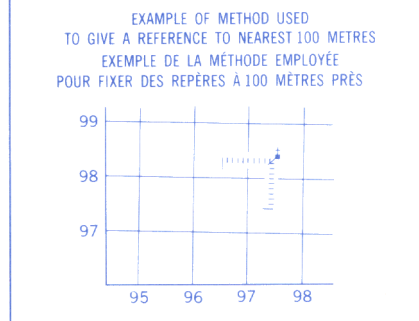
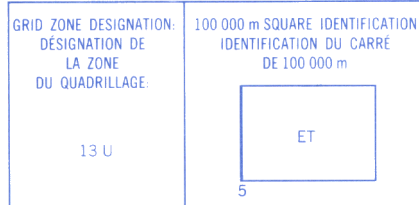


Military users refer to this map as: **SERIES A 742 SÉRIE**  
Reference of this map as: **MAP 72 P/15 CARTE**  
pour usage militaire: **EDITION 4 MCE ÉDITION**



Use diagram only to obtain numerical values  
APPROXIMATE MEAN DECLINATION 1973  
FOR CENTRE OF MAP  
Annual change decreasing 8.2"  
Utilisez le diagramme que pour obtenir les valeurs numériques  
DECLINAISON MOYENNE APPROXIMATIVE  
AU CENTRE DE LA CARTE EN 1973  
Variation annuelle décroissante 8.2"

ONE THOUSAND METRE  
UNIVERSAL TRANSVERSE MERCATOR GRID  
QUADRILLAGE UNIVERSEL TRANSVERSE DE MERCATOR  
DE MILLE MÈTRES



REFERENCE POINT: CHURCH - EGLISE  
EASTING: Read number on grid line immediately to left of point  
ABSCISSE: Note le chiffre de la ligne du quadrillage immédiatement à gauche du repère  
Estimate tenths of a square from this line eastward to point  
Estimer le nombre de dixièmes de carré entre cette ligne et le repère en direction est  
NORTHING: Read number on grid line immediately below point  
ORDONNÉE: Note le chiffre de la ligne du quadrillage immédiatement en dessous du repère  
Estimate tenths of a square from this line northward to point  
Estimer le nombre de dixièmes de carré entre cette ligne et le repère en direction nord  
GRID REFERENCE: 975984  
Nearest similar grid reference 100 000 metres  
La référence semblable la plus près est à 100 000 mètres

