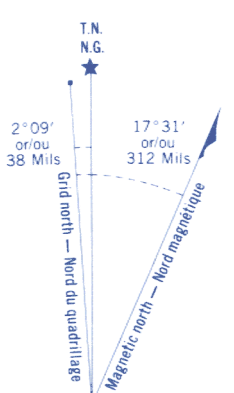


Military users,  
refer to this map as:  
Référence de cette carte  
pour usage militaire:

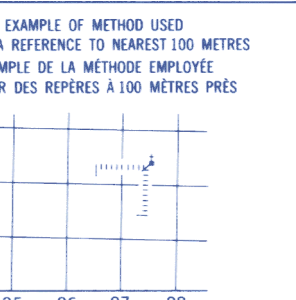
SERIES A 742 SÉRIE  
MAP 72-O/12 CARTE  
EDITION 4 MCE ÉDITION



Use diagram only to obtain numerical values  
APPROXIMATE MEAN DECLINATION 1992  
FOR CENTRE OF MAP  
Annual change decreasing 7.5  
Utiliser le diagramme que pour obtenir les valeurs numériques  
DECLINATION MOYENNE APPROXIMATIVE  
AU CENTRE DE LA CARTE EN 1992  
Variation annuelle décroissante 7.5

ONE THOUSAND METRE  
UNIVERSAL TRANSVERSE MERCATOR GRID  
ZONE 13  
QUADRILLAGE UNIVERSEL TRANSVERSE DE MERCATOR  
DE MILLE MÈTRES

GRID ZONE DESIGNATION DESIGNATION DE LA ZONE DU QUADRILLAGE	100 000 m SQUARE IDENTIFICATION IDENTIFICATION DU CARRÉ DE 100 000 m
13 U	BT CT



EXAMPLE OF METHOD USED  
TO CITE A REFERENCE TO NEAREST 100 METRES  
EXEMPLE DE LA MÉTHODE EMPLOYÉE  
POUR FIER DES REPÈRES À 100 MÈTRES PRES

REFERENCE POINT  
POINT DE REPÈRE CHURCH - EGLISE (as shown - (as-dessus))

EASTING: Read number on grid line  
immediately to left of point  
ABSCISSE: Note le chiffre de la ligne  
du quadrillage immédiatement à gauche  
du repère

Estimate tenth of a square from  
this line eastward to point  
Estimer le nombre de dixièmes du carré  
entre cette ligne et le repère en direction est

NORTHING: Read number on grid line  
immediately below point  
ORDONNÉE: Note le chiffre de la ligne  
du quadrillage immédiatement en dessous  
du repère

Estimate tenth of a square from  
this line northward to point  
Estimer le nombre de dixièmes du carré  
entre cette ligne et le repère en direction nord

GRID REFERENCE  
REPÈRE AU QUADRILLAGE 975084

Nearest similar grid reference 100 000 metres  
La référence similaire la plus près est à 100 000 mètres

BROWN NUMBERED TICKS INDICATE  
THE 1000 METRE U.T.M. GRID  
ZONE 12  
LES AMORCES BRUNES NUMÉROTÉES REPRÉSENTENT  
LE QUADRILLAGE U.T.M. DE 1000 MÈTRES

		107°00'
	73 B 4	73 B 3
5	72 O 13	72 O 14
	72 O 12	72 O 11

ÉTABLIE PAR LE CENTRE CANADIEN DE CARTOGRAPHIE  
MINISTÈRE DE L'ÉNERGIE, DES MINES ET DES RESSOURCES  
RENSEIGNEMENTS À LA VUE EN 1988 PUBLIÉS EN 1993

LES CARTES SONT EN VENTE AU BUREAU DES CARTES DU  
CANADA, MINISTÈRE DE L'ÉNERGIE, DES MINES ET DES  
RESSOURCES, OTTAWA, OU CHEZ LE VENDEUR LE PLUS PRÈS.

© 1993 SA MAJESTÉ LA REINE DU CHEF DU CANADA  
MINISTÈRE DE L'ÉNERGIE, DES MINES ET DES RESSOURCES.

Pour tout renseignement concernant les repères de nivellement et les bornes géodésiques, s'adresser à la Division des levés géodésiques, Centre canadien des levés, Ottawa.

CONVERSION SCALE FOR ELEVATIONS

ÉCHELLE DE CONVERSION DES ALTITUDES

Information concerning bench marks and horizontal survey monuments can be obtained from Geodetic Survey, Canada Centre for Surveying, Ottawa.

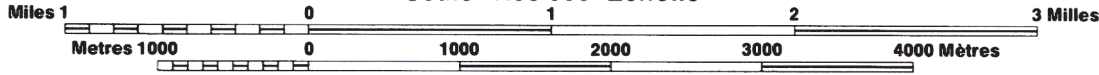
CONVERSION SCALE FOR ELEVATIONS

ÉCHELLE DE CONVERSION DES ALTITUDES

ROSETOWN  
SASKATCHEWAN

WEST OF THIRD MERIDIAN OUEST DU TROISIÈME MÉRIDIDIEN

Scale 1:50 000 Échelle



PRODUCED BY THE CANADA CENTRE FOR MAPPING,  
DEPARTMENT OF ENERGY, MINES AND RESOURCES  
INFORMATION CURRENT AS OF 1988. PUBLISHED IN 1993.

COPIES MAY BE OBTAINED FROM THE CANADA MAP OFFICE,  
DEPARTMENT OF ENERGY, MINES AND RESOURCES,  
OTTAWA, OR YOUR NEAREST MAP DEALER.

© 1993 HER MAJESTY THE QUEEN IN RIGHT OF CANADA  
DEPARTMENT OF ENERGY, MINES AND RESOURCES.

Roads  
hard surface  
hard surface  
loose or stabilized surface, all weather  
loose surface, dry weather  
unclassified road or street  
cart track  
trail, cut line or portage

Routes  
revêtement dur  
revêtement dur  
gravier, agglomère, toute saison  
de gravier, temps sec  
route non classée ou rue  
sentier, percée ou portage

For complete reference see reverse side  
POUR UNE LISTE COMPLÈTE DES SIGNES, VOIR AU VERSO