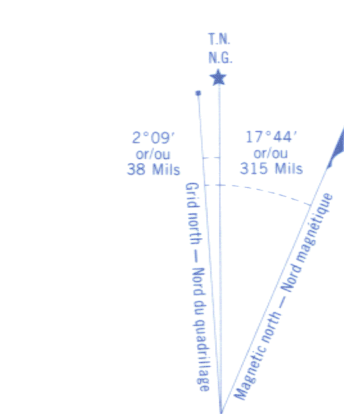
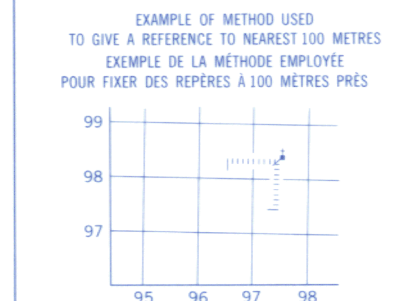
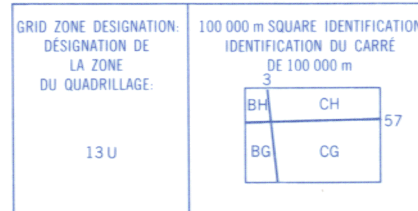


Military users, refer to this map as: **MAP 72-05 CARTE**
Référence de cette carte pour usage militaire: **EDITION 4 MCE ÉDITION**



Use diagram only to obtain numerical values
APPROXIMATE MEAN DECLINATION 1990
FOR CENTRE OF MAP
FOR CHANGE DECREASING 8.7
Utiliser le diagramme pour obtenir les valeurs numériques
DECLINAISON MOYENNE APPROXIMATIVE
AU CENTRE DE LA CARTE EN 1990
Variation annuelle décroissante 8.7

ONE THOUSAND METRE
UNIVERSAL TRANSVERSE MERCATOR GRID
ZONE 13
QUADRILLAGE UNIVERSEL TRANSVERSE DE MERCATOR
DE MILLE MÈTRES



REFERENCE POINT
POINT DE RÉF. CHURCH/ÉGLISE (see above) (ci-dessus)
EASTING: Read number on grid line immediately to left of point
ABSCISSE: Note le chiffre de la ligne de quadrillage immédiatement à gauche du repère
Estimate tenths of a square from this line eastward to point
Estimer le nombre de dixièmes du carré entre cette ligne et le repère en direction est
NORTHING: Read number on grid line immediately below point
ORDONNÉE: Note le chiffre de la ligne de quadrillage immédiatement en dessous du repère
Estimate tenths of a square from this line northward to point
Estimer le nombre de dixièmes du carré entre cette ligne et le repère en direction nord
GRID REFERENCE: REFERENCE AU QUADRILLAGE 979984
Nearest corner grid reference 100 000 metres
La référence la plus près est à 100 000 mètres

BROWN NUMBERED TICKS INDICATE THE 1000 METRE U.T.M. GRID
LES AMORCES BRUNES NUMÉROTÉES REPRÉSENTENT LE QUADRILLAGE U.T.M. DE 1000 MÈTRES

108°30'				107°00'
51°45'	72 N/9	72 0/12	72 0/11	51°45'
	72 N/8	72 0/5	72 0/6	
	72 N/1	72 0/4	72 0/3	
51°00'	108°30'	107°00'		

Index to adjoining Maps of the National Topographic System

Index to adjoining Maps of the National Topographic System
Tableaux d'adjointage de Système national de référence cartographique

PRODUCED BY THE CANADA CENTRE FOR MAPPING
DEPARTMENT OF ENERGY, MINES AND RESOURCES
INFORMATION CURRENT AS OF 1988. PUBLISHED 1991
COPIES MAY BE OBTAINED FROM THE CANADA MAP OFFICE,
DEPARTMENT OF ENERGY, MINES AND RESOURCES, OTTAWA,
OR YOUR NEAREST MAP DEALER
© 1991 HER MAJESTY THE QUEEN IN RIGHT OF CANADA
DEPARTMENT OF ENERGY, MINES AND RESOURCES

Roads
hard surface
loose or stabilized surface, all weather
loose surface, dry weather
street/unclassified road
cart track
trail, cut line or portage
Routes
revêtement dur
revêtement dur
gravier/agglomère, toute saison
de gravier, temps sec
rue/route non classée
de terre
sentier, percée ou portage
more than 2 lanes
plus de 2 voies
moins de 2 voies
2 lanes or more
2 voies ou plus
moins de 2 voies
FOR COMPLETE REFERENCE SEE REVERSE SIDE
POUR UNE LISTE COMPLETE DES SIGNES, VOIR AU VERSO

WISETON
SASKATCHEWAN
WEST OF THIRD MERIDIAN OUEST DU TROISIÈME MÉRIDIEN
Scale 1:50 000 Échelle
Metres 1000 0 1000 2000 3000 4000 Mètres
Miles 1 0 1 2 3 Miles

Information concerning bench marks and horizontal survey monuments can be obtained from Geodetic Survey, Canada Centre for Surveying, Ottawa

CONVERSION SCALE FOR ELEVATIONS
Metres 20 20 10 0 50 100
Feet 100 50 0 100 200 300 400
CONTOUR INTERVAL 10 METRES
Elevations in Metres above Mean Sea Level
Altitudes en mètres
North American Datum, 1927
Transverse Mercator Projection

Pour tout renseignement concernant les repères de nivellement et les bornes géodésiques, prière de s'adresser à la Division des levés géodésiques, Centre canadien des levés, Ottawa

ECHELLE DE CONVERSION DES ALTITUDES
Mètres 100 200 300 400 500 600 700 800 900 1000 Pieds
ÉQUIDISTANCE DES COURBES 10 MÈTRES
Altitudes en mètres
Système de référence géodésique nord-américain, 1927
Projection transverse de Mercator

ÉTABLI PAR LE CENTRE CANADIEN DE CARTOGRAPHIE
MINISTÈRE DE L'ÉNERGIE, DES MINES ET DES RESSOURCES
RENSEIGNEMENTS À JOUR EN 1988. PUBLIÉ EN 1991
CES CARTES SONT EN VENTE AU BUREAU DES CARTES DU
CANADA, MINISTÈRE DE L'ÉNERGIE, DES MINES ET DES RESSOURCES,
OTTAWA, OU CHEZ LE VENDEUR LE PLUS PRÈS
© 1991 SA MAJESTÉ LA REINE DU CANADA
MINISTÈRE DE L'ÉNERGIE, DES MINES ET DES RESSOURCES