

PRODUCED BY THE CANADA CENTRE FOR MAPPING, NATURAL RESOURCES CANADA. INFORMATION CURRENT AS OF 1991. PUBLISHED 1991.

COPIES MAY BE OBTAINED FROM THE CANADA MAP OFFICE, OTTAWA, OR YOUR NEAREST MAP DEALER.

© 1996, HER MAJESTY THE QUEEN IN RIGHT OF CANADA.

HOOSIER
SASKATCHEWAN
WEST OF THIRD MERIDIAN OUEST DU TROISIEME MERIDIEN
Scale 1:50 000 Échelle

CONVERSION SCALE FOR ELEVATIONS
Mètres 30 20 10 0 50 100 150 200 250 300 Mètres
Feet 100 50 0 100 200 300 400 500 600 700 800 900 1000 Pieds

ÉCHELLE DE CONVERSION DES ALTITUDES
Mètres 30 20 10 0 50 100 150 200 250 300 Mètres
Feet 100 50 0 100 200 300 400 500 600 700 800 900 1000 Pieds

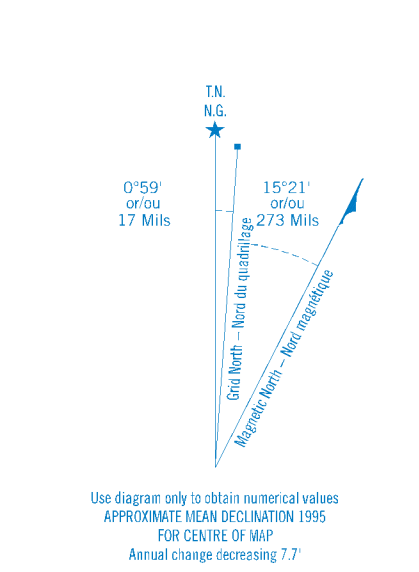
ROADS
hard surface revêtement dur
hard surface revêtement dur
loose or stabilized surface, all weather gravier, approvisionnement, toute saison
local surface, city weather bitume, revêtement local
dirt/gravel, rough road terre/gravier, route rugueuse
vehicle track piste de véhicule
trail, cut line or portage sentier, coupe ou portage

ROUTES
revêtement dur revêtement dur
revêtement dur revêtement dur
gravier, approvisionnement, toute saison gravier, approvisionnement, toute saison
bitume, revêtement local bitume, revêtement local
terre/gravier, route rugueuse terre/gravier, route rugueuse
piste de véhicule piste de véhicule
sentier, coupe ou portage sentier, coupe ou portage

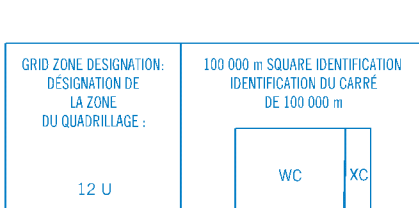
LOCAL DEALER
DÉTAILLANT LOCAL

HOOSIER 72 N/12
SCALE 1:50 000 ÉCHELLE

Military users, refer to this map as: R 25 72 N/12 03
Référence de cette carte pour usage militaire: R 25 72 N/12 03



ONE THOUSAND METRE
UNIVERSAL TRANSVERSE MERCATOR GRID
ZONE 12
QUADRILLAGE UNIVERSEL TRANSVERSE DE MERCATOR
DE MILLE MÈTRES



EXAMPLE OF METHOD USED TO OBTAIN ELEVATION DATA FROM THE MAP
EXEMPLE DE LA MÉTHODE EMPLOYÉE POUR OBTENIR DES ÉLEVATIONS À PARTIR DE LA CARTE

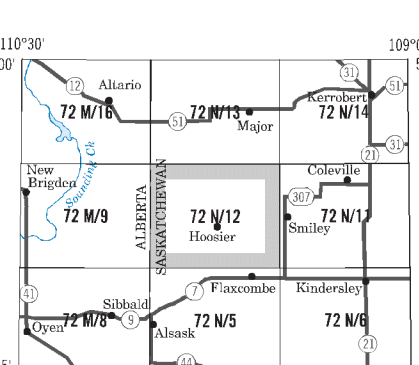
POINT DE RÉFÉRENCE: CHURCH - ÉGLISE (en mètres)

CHURCH: Road number on grid line immediately to left of point.
ÉGLISE: Route à gauche de la ligne de quadrillage immédiatement à gauche du point.

ELEVATION: Road number on grid line immediately to right of point.
ÉLEVATION: Route à droite de la ligne de quadrillage immédiatement à droite du point.


CHURCH: Road number on grid line immediately to left of point.
ÉLEVATION: Road number on grid line immediately to right of point.

CHURCH: Road number on grid line immediately to left of point.
ÉLEVATION: Road number on grid line immediately to right of point.




Index to adjoining maps of the National Topographic System
Index d'adjonction des cartes du système national de référence cartographique

LOCAL DEALER
DÉTAILLANT LOCAL



HOOSIER 72 N/12



Nous apprécions vos commentaires. Téléphonez-nous au 1-800-465-6277.

Des données topographiques numériques sont aussi disponibles pour cette région. Pour plus de renseignements, téléphonez-nous au 1-800-661-BNDT.