

PRODUCED BY THE CENTRE FOR TOPOGRAPHIC INFORMATION, NATURAL RESOURCES CANADA, INFORMATION CURRENT AS OF 1991, PUBLISHED 1995.

© 1999, HER MAJESTY THE QUEEN IN RIGHT OF CANADA.

FOR ALL COMMENTS OR QUESTIONS CONCERNING MAPS, PLEASE CALL 1-800-461-6077.

FOR ALL QUESTIONS CONCERNING DIGITAL DATA, PLEASE CALL 1-800-461-2638.

SOURCES:

Geomatics Survey Division
Bench marks, horizontal survey monuments and coordinate conversion

Roads:
hard surface.....
loose or stabilized surface, all weather.....
loose surface, dry weather.....
street/unclassified road.....
vehicle track.....
trail, cut line or path.....

Routes:
roadway dur.....
gravel, aggregate, loose soil.....
de gravel, temps sec.....
route non classée.....
chemin de terre.....
sentier, piste ou passage.....

Contour Interval 10 Metres
Elevations in Metres above Mean Sea Level

TRANSVERSE MERCATOR PROJECTION
North American Datum 1983

Coordonnées de projection: MGRS 84 à MGRS 87
MGRS 84 pour cette carte
Géographique: latitude = latitude
Longitude = longitude
Nécessaire: latitude = latitude
Longitude = longitude

Scale 1:500 000 Échelle

Kilomètres 1 0 1 2 3 4 Kilomètres
Miles 1 0 1 2 3 Miles

CONVERSION SCALE FOR ELEVATIONS

Mètres 0 20 40 60 80 100
Feet 100 50 0 100 200 300 400 500

ÉCHELLE DE CONVERSION DES ALTITUDES

Mètres 0 20 40 60 80 100
Feet 100 50 0 100 200 300 400 500

CONVERSION DES COORDONNÉES DES ALTITUDES

Altitudes en mètres

PROJECTION TRANSVERSE DE MERICATOR
Système de référence géodésique canadien 1983

Coordonnées de projection: MGRS 84 à MGRS 87
MGRS 84 pour cette carte
Géographique: latitude = latitude
Longitude = longitude
Nécessaire: latitude = latitude
Longitude = longitude

SOURCES:

Division des levés géodésiques
Réseau de nivellement, données altimétriques et conversion de coordonnées

ÉTABLI PAR LE CENTRE D'INFORMATION TOPOGRAPHIQUE, RESSOURCES NATURELLES CANADA, REVISIONNEMENTS À JOUR EN 1991, PUBLIÉE EN 1995.

© 1999, SA MAJESTÉ LA REINE DU CHEF DU CANADA.

POUR TOUT COMMENTAIRE OU TOUTE QUESTION CONCERNANT LES CARTES, S.V.P. TÉLÉPHONER AU 1-800-461-6077.

POUR TOUTE QUESTION CONCERNANT LES DONNÉES NUMÉRIQUES, PRIÈRE DE TÉLÉPHONER AU 1-800-461-2638.

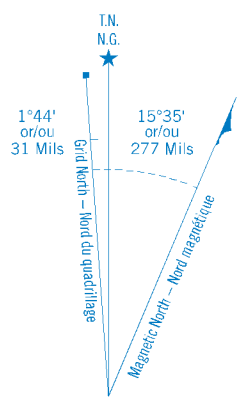
HERBERT SASKATCHEWAN

WEST OF THIRD MERIDIAN OUEST DU TROISIÈME MÉRIDIEN

Scale 1:500 000 Échelle

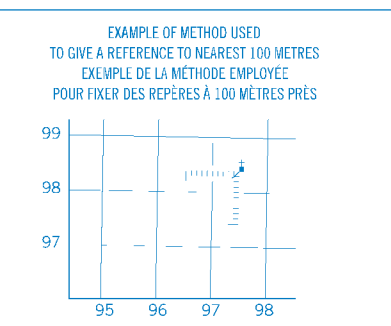
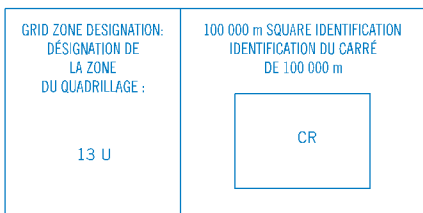
Kilomètres 1 0 1 2 3 4 Kilomètres
Miles 1 0 1 2 3 Miles

Use Military users, refer to this map as: **SERIES A 742 SÉRIE MAP 72 J/6 CARTE**
Référence de cette carte pour usage militaire: **ÉDITION 4 MGRS ÉDITION**

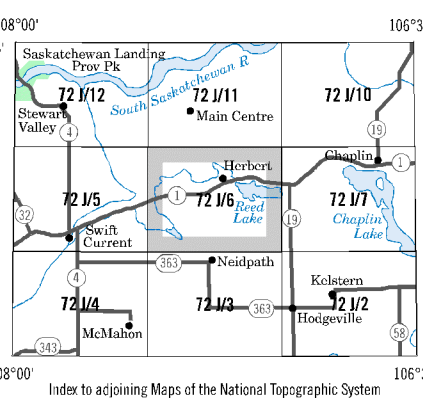


Use diagram only to obtain numerical values. APPROXIMATE values are given. APPROXIMATIFS des valeurs numériques. APPROXIMATIFS des valeurs numériques. APPROXIMATIFS des valeurs numériques.


ONE THOUSAND METRE
UNIVERSAL TRANSVERSE MERCATOR GRID
ZONE 13
QUADRANGLE UNIVERSAL TRANSVERSE DE MERICATOR
DE MILLE MÈTRES



REFERENCE POINT: CHURCH - COLLIERIE (in sheet) (en feuille)
POINT DE REPÈRE: CHURCH - COLLIERIE (en feuille) (en feuille)
EXAMPLE OF METHOD USED TO OBTAIN A REFERENCE TO NEAREST 100 METRES (EXEMPLE DE LA MÉTHODE UTILISÉE POUR OBTENIR DES RÉFÉRENCES À 100 MÈTRES PRÈS)



LOCAL DEALER
DÉTAILLANT LOCAL



HERBERT
72 J/6

SCALE 1:500 000 ÉCHELLE

