

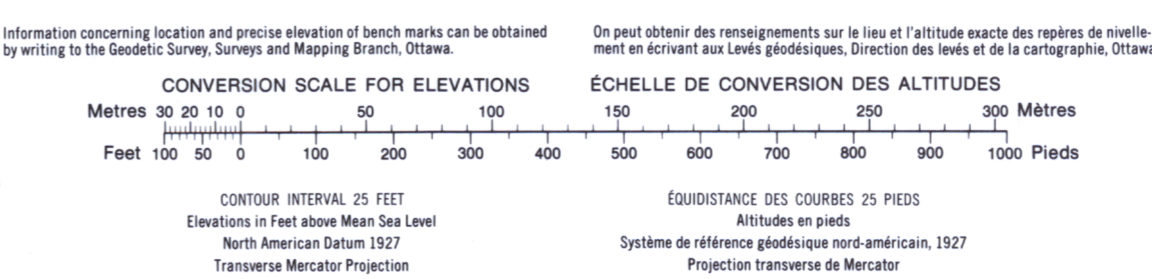
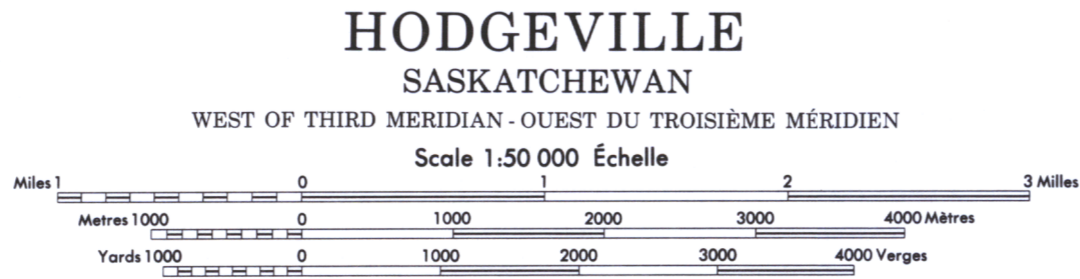
Produced by the SURVEYS and MAPPING BRANCH, DEPARTMENT OF ENERGY, MINES AND RESOURCES. Based on aerial photographs taken in 1979. Culture check 1980. Published in 1981.

Copies may be obtained from the Canada Map Office, Department of Energy, Mines and Resources, Ottawa, or your nearest map dealer.

© 1981 Her Majesty the Queen in Right of Canada. Department of Energy, Mines and Resources.

Roads
hard surface, all weather pavé, toute saison
hard surface, all weather pavé, toute saison
loose or stabilized surface, all weather gravier, aggloméré, toute saison
loose surface, dry weather de gravier, temps sec
unclassified streets des rues classées
cart track sentier, percée ou portage
trail, cut line or portage de terre

FOR COMPLETE REFERENCE SEE REVERSE SIDE POUR UNE LISTE COMPLETE DES SIGNES, VOIR AU VERSO



Élaboré par la DIRECTION DES LEVÉS ET DE LA CARTOGRAPHIE, MINISTÈRE DE L'ÉNERGIE, DES MINES ET DES RESSOURCES. Basé sur des photographies aériennes prises en 1979. Vérification des relevés en 1980. Publié en 1981.

Ces cartes sont en vente au Bureau des Cartes du Canada, Ministère de l'Énergie, des Mines et des Ressources, Ottawa, ou chez le vendeur le plus près.

© 1981 Sa Majesté La Reine du Chef du Canada. Ministère de l'Énergie, des Mines et des Ressources.

Military users, refer to this map as: Références de cette carte pour usage militaire.

SERIES A 742 SÉRIE MAP 72 J/2 CARTE ÉDITION 3 MCE ÉDITION

GLOSSARY GLOSSAIRE

Airfield	Terrain d'aviation
Area	Zone
City Limits	Limites de ville
Customs	Douane
Ditch	Fossé
Dumped	Déversoir
Dump	Décharge
Filtration Plant	Usine de filtration
Gas	Gaz
Golf Course	Terrain de golf
Junk Yard	Ferraille
Mtn	Mont
Lakeport	Lacport
Mine Waste	Déchet de mine
Oil Wells	Puits de pétrole
Park	Parc
Road	Route
Senior Citizens Home	Foyer de l'âge d'or
Six Area	Station de six
Strong Bag	Fondrière à filaments
Surveyed Line	Ligne arpentée
Tank	Réservoir
Water	Eau
Winter Road	Chemin d'hiver

For a complete glossary see reverse side
Pour un glossaire complet, voir au verso

ABBREVIATIONS ABRÉVIATIONS

Aband	Abandoned	Abandonné
C	Cemetery	Cimetière
CO	County	Comté
E	Elevation	Élévation
Fy	Ferry	Traversier
IR	Indian Reserve	Reserve indienne
H	Hospital	Hôpital
L	Lot	Parcelle
M	Municipality	Municipalité
Mun	Municipality	Municipalité
P	Post Office	Bureau de poste
PH	Power House	Centrale électrique
RCMP	Royal Canadian Mounted Police	Gendarmes Royaux Canadien
Res	Reservoir	Réservoir
Sta	Transformer Station	Poste de transformateurs
Trs	Tree Farm License	Licence deylviculture

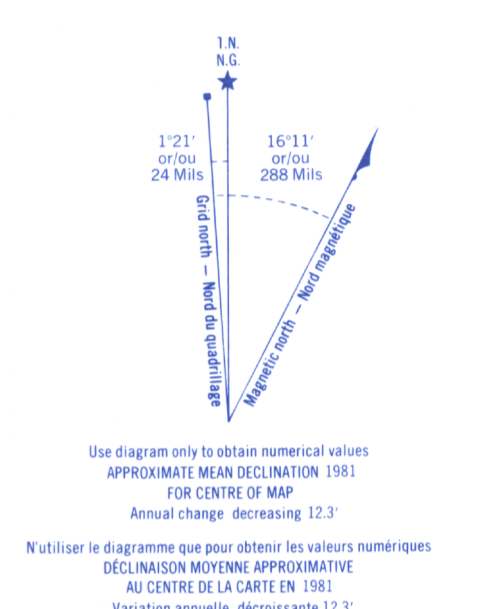


TABLEAU D'ASSEMBLAGE DU SYSTÈME NATIONAL DE RÉFÉRENCE CARTOGRAPHIQUE

107°30'	72 J/6	72 J/7	72 J/8	106°30'
50°30'	72 J/3	72 J/2	72 J/1	
	72 Q/4	72 Q/5	72 Q/6	
49°45'	107°30'			106°00'

INDEX TO ADJOINING MAPS OF THE NATIONAL TOPOGRAPHIC SYSTEM