

Produced by the SURVEYS and MAPPING BRANCH,
DEPARTMENT OF ENERGY, MINES AND RESOURCES.
Updated from aerial photographs taken in 1978. Culture sheet
1579. Published in 1981.

Copies may be obtained from the Canada Map Office,
Department of Energy, Mines and Resources, Ottawa,
or your nearest map dealer.

© 1981. Her Majesty the Queen in Right of Canada,
Department of Energy, Mines and Resources.

EARL GREY
SASKATCHEWAN
WEST OF SECOND MERIDIAN - OUEST DU DEUXIÈME MÉRIDIEN
Scale 1:50 000 Échelle

Information concerning location and precise elevation of bench marks can be obtained
by writing to the Geographic Survey, Surveys and Mapping Branch, Ottawa.

CONVERSION SCALE FOR ELEVATIONS
Metres 30 20 10 0 100 200 300 400 500 600 700 800 900 1000
Feet 100 50 0 50 100 150 200 250 300 350 400 450 500 550 600 650 700 750 800 850 900 950 1000

ÉCHELLE DE CONVERSION DES ALTITUDES
Mètres 300 200 100 0 100 200 300 400 500 600 700 800 900 1000
Pieds 1000 800 600 400 200 0 200 400 600 800 1000

CONTOUR INTERVAL 25 FEET
Elevations in Feet above Mean Sea Level
North American Datum 1927
Transverse Mercator Projection

ÉQUIDISTANCE DES COURBES 25 PIEDS
Altitudes en pieds
Système de référence géodésique nord-américain, 1927
Projection transverse de Mercator

Établie par la DIRECTION DES LEVÉS et de la CARTOGRAPHIE,
MINISTÈRE DE L'ÉNERGIE, DES MINES ET DES RESSOURCES.
Mis à jour à l'aide de photographies aériennes prises en 1978. Vérification
des ouvrages en 1979. Publiée en 1981.

Ces cartes sont en vente au Bureau des Cartes du Canada,
ministère de l'Énergie, des Mines et des Ressources, Ottawa,
ou chez le vendeur le plus près.

© 1981. Sa Majesté la Reine du Chef du Canada,
Ministère de l'Énergie, des Mines et des Ressources.

Military users
refer to this map as:
Référence de cette carte
pour usage militaire:

SERIES A 742 SÉRIE
MAP 72-1/15 CARTE
EDITION 3 MCE ÉDITION

GLOSSARY	GLOSSAIRE
Airfield	Terrain d'aviation
Avenue	Arrière
City Limits	Limites de ville
Contours	Contour
Ditch	Fossé
Dugout	Abrevoir
Dump	Dépot
Filtration Plant	Usine de filtration
Gas	Gaz
Golf Course	Terrain de golf
Iron Yard	Ferraille
Kilo	Kilomètre
Lookout	Belvédère
Mine Waste	Déchets de mine
Oil Wells	Puits de pétrole
Park	Parc
Rail	Piste
Senior Citizens Home	Foyer de l'âge d'or
Shed Area	Station de
String Bag	Fondrière à filements
Surveyed Line	Ligne arpentée
Tank	Réservoir
Water	Eau
Winter Road	Chemin d'hiver

For a complete glossary see reverse side
Pour un glossaire complet voir au verso

ABBREVIATIONS	ABRÉVIATIONS
Aband	Abandonné
C	Cemetery
CD	County
E	Elevation
F	Ferry
IR	Indian Reserve
H	Hospital
L	Lot
M	Municipality
Mun	Municipality
P	Post Office
PH	Power House
RCMP	Royal Canadian Mounted Police
Res	Reservoir
Trans Sta	Transformer Station
TL	Tree Farm Licence

Use diagram only to obtain numerical values
approximate MEAN DECLINATION 1980
FOR CENTRE OF MAP
Annual change decreasing 15.7"
N'utiliser le diagramme que pour obtenir des valeurs numériques
DECLINISON MOYENNE APPROXIMATIVE
AU CENTRE DE LA CARTE EN 1980
Variation annuelle décroissante 15.7"

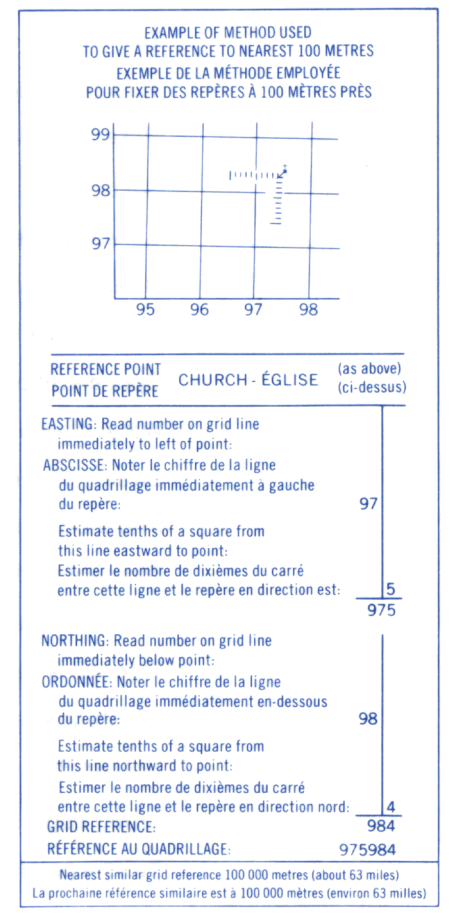
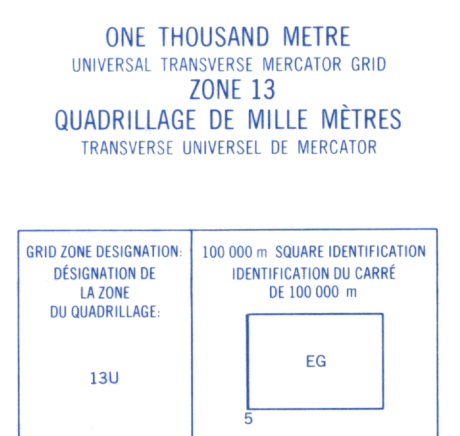
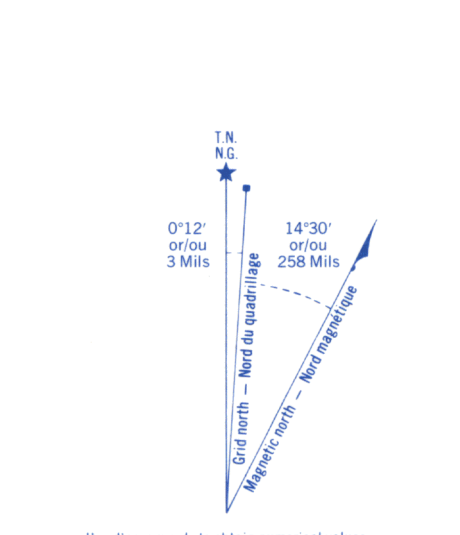


TABLEAU D'ASSEMBLAGE DU SYSTÈME NATIONAL
DE RÉFÉRENCE CARTOGRAPHIQUE

72P/3	72P/2	72P/1
72N/4	72N/5	72N/6
72N/11	72N/10	72N/9

INDEX TO ADDING MAPS OF
THE NATIONAL TOPOGRAPHIC SYSTEM