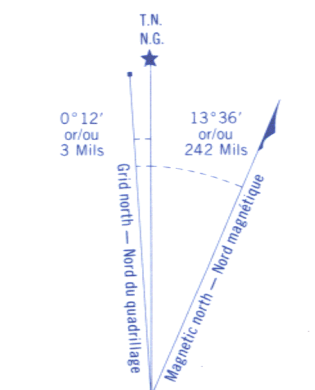


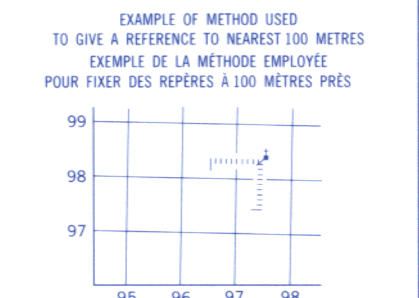
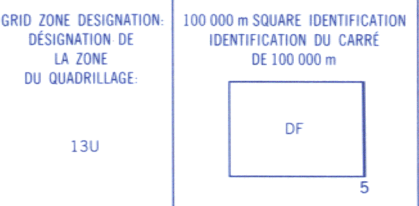
Military users,
refer to this map as:
RÉFÉRENCE DE CETTE CARTE
pour usage militaire

SERIES A 742 SÉRIE
MAP 721/6 CARTE
EDITION 4 MCE ÉDITION



Use diagram only to obtain numerical values
APPROXIMATE MEAN DECLINATION 1985
FOR CENTRE OF MAP
Annual change decreasing 14.7
Utiliser le diagramme pour obtenir les valeurs numériques
DECLINAISON MOYENNE APPROXIMATIVE
AU CENTRE DE LA CARTE EN 1985
Variation annuelle décroissante 14.7

ONE THOUSAND METRE
UNIVERSAL TRANSVERSE MERCATOR GRID
ZONE 13
QUADRILLAGE UNIVERSEL TRANSVERSE DE MERCATOR
DE MILLE MÈTRES



REFERENCE POINT
POINT DE RÉFÉRENCE

CHURCH - ÉGLISE (see above) (ci-dessus)

EASTING: Road number on grid line
immediately to left of point
ABSCISSE: Note le chiffre de la ligne
du quadrillage immédiatement à gauche
du repère

Estimate length of a square from
this line westward to point
Estimer le nombre de diamètres du carré
entre cette ligne et le repère en direction est

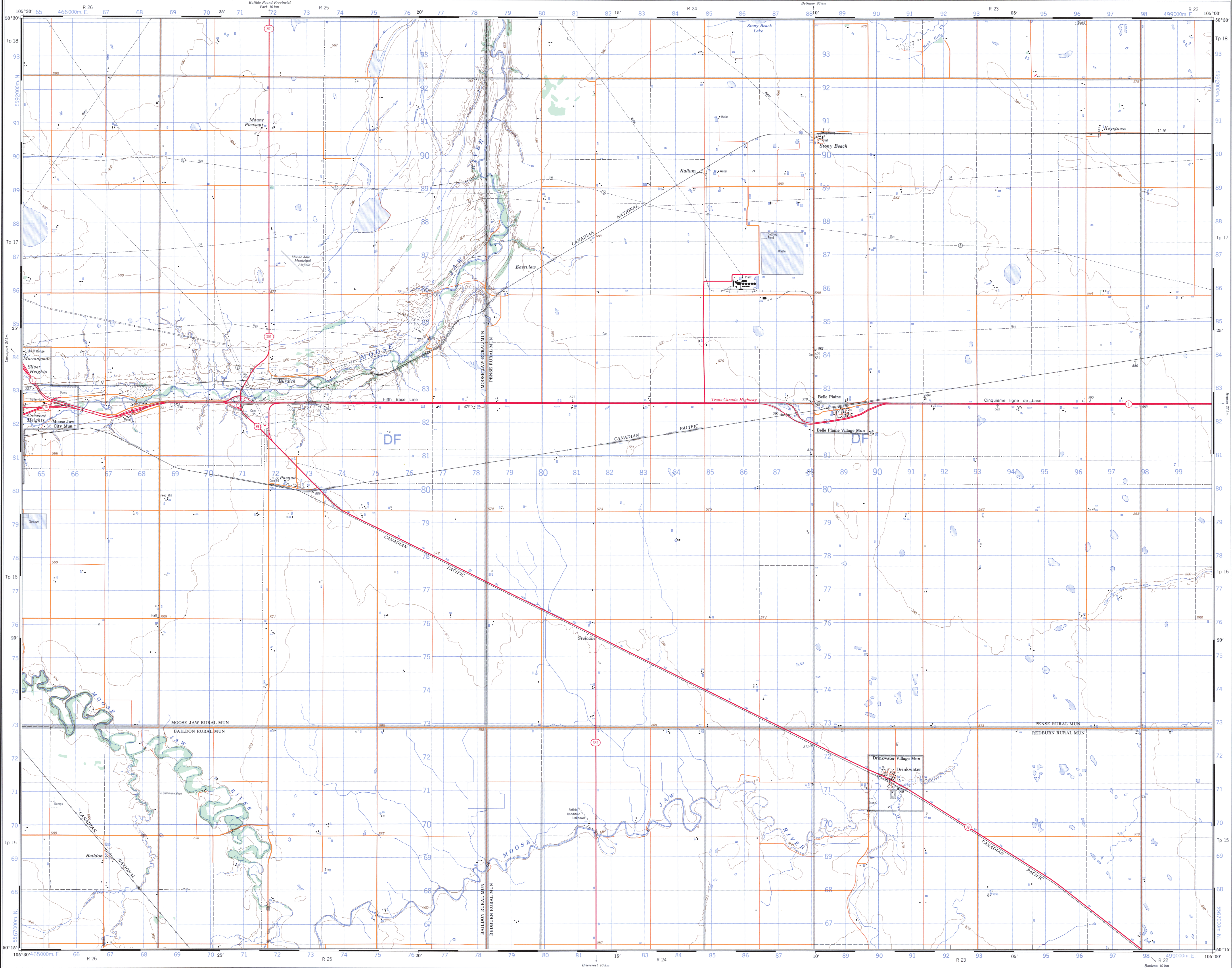
NORTHING: Road number on grid line
immediately below point
ORDONNÉE: Note le chiffre de la ligne
du quadrillage immédiatement en dessous
du repère

Estimate length of a square from
this line northward to point
Estimer le nombre de diamètres du carré
entre cette ligne et le repère en direction nord

GRID REFERENCE: 979384
La référence similaire la plus près est à 100 000 mètres

106°00'	106°10'	106°20'
50°40'	72 412	72 411
	72 410	72 409
	72 408	72 407
	72 406	72 405
	72 404	72 403
	72 402	72 401
50°30'	106°00'	106°10'

Index to adjoining Maps of the National Topographic System
Tableau d'indexage de systèmes voisins de référence cartographique



PRODUCED BY THE SURVEYS AND MAPPING BRANCH,
DEPARTMENT OF ENERGY, MINES AND RESOURCES, FROM
AERIAL PHOTOGRAPHS TAKEN IN 1981. CULTURE CHECK 1985.
PUBLISHED IN 1986.

COPIES MAY BE OBTAINED FROM THE CANADA MAP OFFICE,
DEPARTMENT OF ENERGY, MINES AND RESOURCES, OTTAWA,
OR YOUR NEAREST MAP DEALER.

© 1988, HER MAJESTY THE QUEEN IN RIGHT OF CANADA,
DEPARTMENT OF ENERGY, MINES AND RESOURCES.

Roads

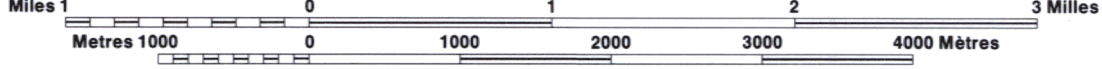
hard surface	revêtement dur	double highway	route à double sens
hard surface	revêtement dur	circle driveway	allée circulaire
loose or stabilized surface, all weather	gravier, aggloméré, toute saison	2 lanes or more	plus de 2 voies
loose surface, dry weather	de gravier, temps sec	2 lanes or more	plus de 2 voies
unclassified road or street	route non classée ou rue	2 lanes or more	plus de 2 voies
cart track	de terre	2 lanes or more	plus de 2 voies
trail, cut line or portage	sentier, percée ou portage		

FOR COMPLETE REFERENCE SEE REVERSE SIDE
POUR UNE LISTE COMPLÈTE DES SIGNES, VOIR AU VERSO

DRINKWATER SASKATCHEWAN

WEST OF SECOND MERIDIAN OUEST DU DEUXIÈME MÉRIDIDIEN

Scale 1:50 000 Échelle



Information concerning bench marks and horizontal survey monuments can
be obtained from Geomatics Survey, Survey and Mapping Branch, Ottawa.

CONVERSION SCALE FOR ELEVATIONS

Metres	30	20	10	0	50	100
Feet	100	70	30	0	100	200

Pour tout renseignement concernant les repères et bornes altimétriques, s'adresser
aux levés géodésiques, Direction des levés et de la cartographie, Ottawa.

ÉCHELLE DE CONVERSION DES ALTITUDES

Altitudes in metres	30	20	10	0	50	100
Altitudes in feet	100	70	30	0	100	200

Coordinate Conversion MGD 27 to NAD 83 (NCS 84)

Mean values for this map

Geographic: Latitude - add 0.0°
Longitude - add 2.8°
Grid: Northing - add 220m
Easting - subtract 54m

Conversion des coordonnées MGD 27 à NAD 83 (NCS 84)

Valeurs moyennes pour cette carte

Coordonnées géographiques: Latitude - additionner 0.0°
Longitude - additionner 2.8°
Quadrillage: Northing - additionner 220m
Easting - soustraire 54m

ÉTABLIE PAR LA DIRECTION DES LEVÉS ET DE LA CARTOGRAPHIE

MINISTÈRE DE L'ÉNERGIE, DES MINES ET DES RESSOURCES, À
L'AIDE DE PHOTOGRAPHIES AÉRIENNES ET D'ENQUÊTES EN 1981.

LES CARTES SONT EN VENTE AU BUREAU DES CARTES DU
CANADA, MINISTÈRE DE L'ÉNERGIE, DES MINES ET DES RES-
SOURCES, OTTAWA, OU CHEZ LE VÉNDICteur LE PLUS PRÈS.

© 1988, SA MAJESTÉ LA REINE DU CHEF DU CANADA,
MINISTÈRE DE L'ÉNERGIE, DES MINES ET DES RESSOURCES.