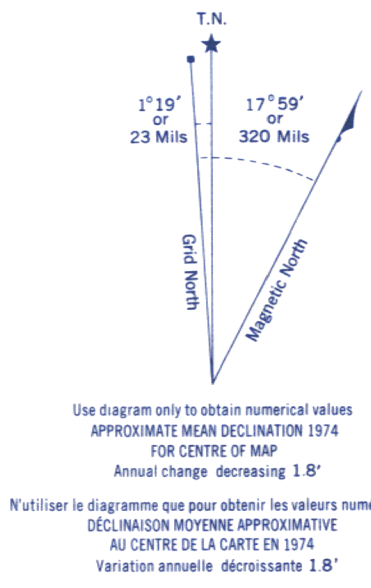
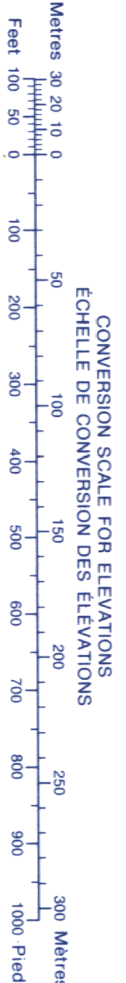




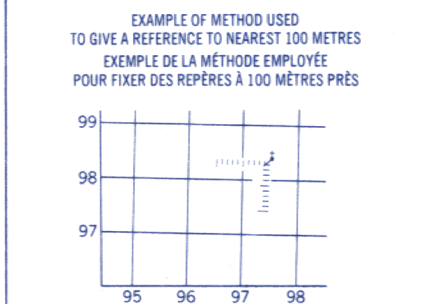
Military users,
refer to this map as:
Référence de cette carte
pour usage militaire.

SERIES A 742 SÉRIE
MAP 72 G/2 CARTE
EDITION 2 MCE ÉDITION



ONE THOUSAND METRE
UNIVERSAL TRANSVERSE MERCATOR GRID
ZONE 13
QUADRILLAGE DE MILLE MÈTRES
TRANSVERSE UNIVERSEL DE MERCATOR

GRID ZONE DESIGNATION DÉSIGNATION DE LA ZONE DU QUADRILLAGE:	100,000 M. SQUARE IDENTIFICATION IDENTIFICATION DU CARRÉ DE 100,000 M.
13 U	CE



REFERENCE POINT
POINT DE REPERE CHURCH - EGLISE (see above) (ci-dessus)

(EASTING: Read number on grid line immediately to left of point.
LONGITUDE EST: Note le chiffre de la ligne du quadrillage immédiatement à gauche du repère.
Estimate tenths of a square from this line eastward to point.
Estimer le nombre de dixièmes du carré entre cette ligne et le repère en direction est.)

(NORTHING: Read number on grid line immediately below point.
LATITUDE NORD: Note le chiffre de la ligne du quadrillage immédiatement en-dessous du repère.
Estimate tenths of a square from this line northward to point.
Estimer le nombre de dixièmes du carré entre cette ligne et le repère en direction nord.)

GRID REFERENCE: 975964
RÉFÉRENCE AU QUADRILLAGE: 975964

Nearest similar grid reference 100,000 metres (about 63 miles).
La prochaine référence semblable est à 100,000 mètres (environ 63 milles).