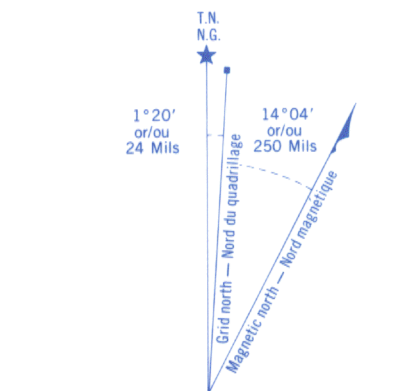
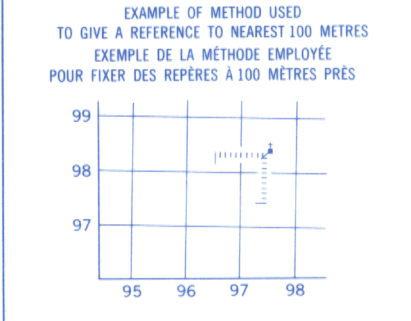
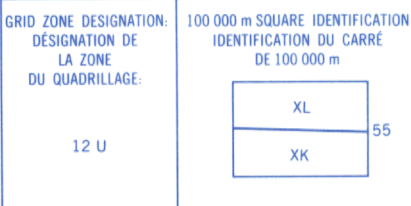


Military users, refer to this map as: **MAP 72 F/11**  
Référence de cette carte pour usage militaire: **EDITION 3 MCE ÉDITION**



Use diagram only to obtain numerical values  
APPROXIMATE MEAN DECLINATION 1985  
FOR CENTRE OF MAP  
Actual change increasing 14.4°  
N'utiliser le diagramme que pour obtenir les valeurs numériques  
DECLINAISON MOYENNE APPROXIMATIVE  
AU CENTRE DE LA CARTE EN 1985  
Variation annuelle décroissante 14.4°

ONE THOUSAND METRE  
UNIVERSAL TRANSVERSE MERCATOR GRID  
ZONE 12  
QUADRILLAGE UNIVERSEL TRANSVERSE DE MERCATOR  
DE MILLE MÈTRES



REFERENCE POINT  
POINT DE REPÈRE CHURCH-ÉGLISE (see above) (ci-dessus)  
EASTING: Read number on grid line immediately to left of point.  
ABSCISSE: Note le chiffre de la ligne de quadrillage immédiatement à gauche du repère.  
Estimate length of a square from this line eastward to point.  
Estimer le nombre de diagonales du carré entre cette ligne et le repère en direction est.  
NORTHING: Read number on grid line immediately below point.  
ORDONNÉE: Note le chiffre de la ligne de quadrillage immédiatement en dessous du repère.  
Estimate length of a square from this line northward to point.  
Estimer le nombre de diagonales du carré entre cette ligne et le repère en direction nord.  
GRID REFERENCE: 975984  
RÉFÉRENCE AU QUADRILLAGE: 975984  
Nearest similar grid reference 100 000 metres  
La référence similaire la plus près est à 100 000 mètres

