
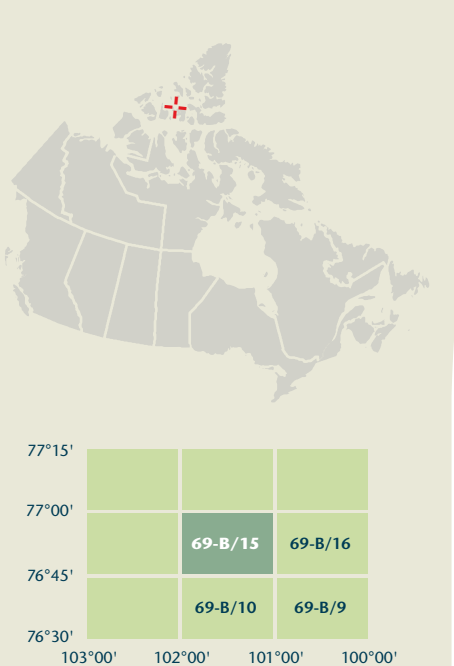




SEYMOUR ISLAND

Nunavut



Produced on February 18, 2011, by the Centre for Topographic Information, Natural Resources Canada.

Établi le 18 février 2011, par le Centre d'information topographique, Ressources naturelles Canada.

The paper copy of this map meets the print quality standards of Natural Resources Canada when it bears a Certified Map Printer holographic label.

La copie papier de cette carte respecte les normes de qualité d'impression de Ressources naturelles Canada quand elle porte l'étiquette holographique de l'imprimeur de cartes accrédité.

Map content validity dates

- Road network, Absent
- Hydrographic network, 2006
- Vegetation, Absent
- Buildings, Absent
- Boundaries, 2004
- Toponymy, 2004 - 2011

Detailed metadata can be found at: <http://GeoGratis.gc.ca>

For corrections, additions or comments concerning the content of this map, please contact Natural Resources Canada at: topo.mails@NRCan.gc.ca

© 2011, Her Majesty the Queen in Right of Canada.

This map is not to be used for air or marine navigation.

Dates de validité du contenu de la carte

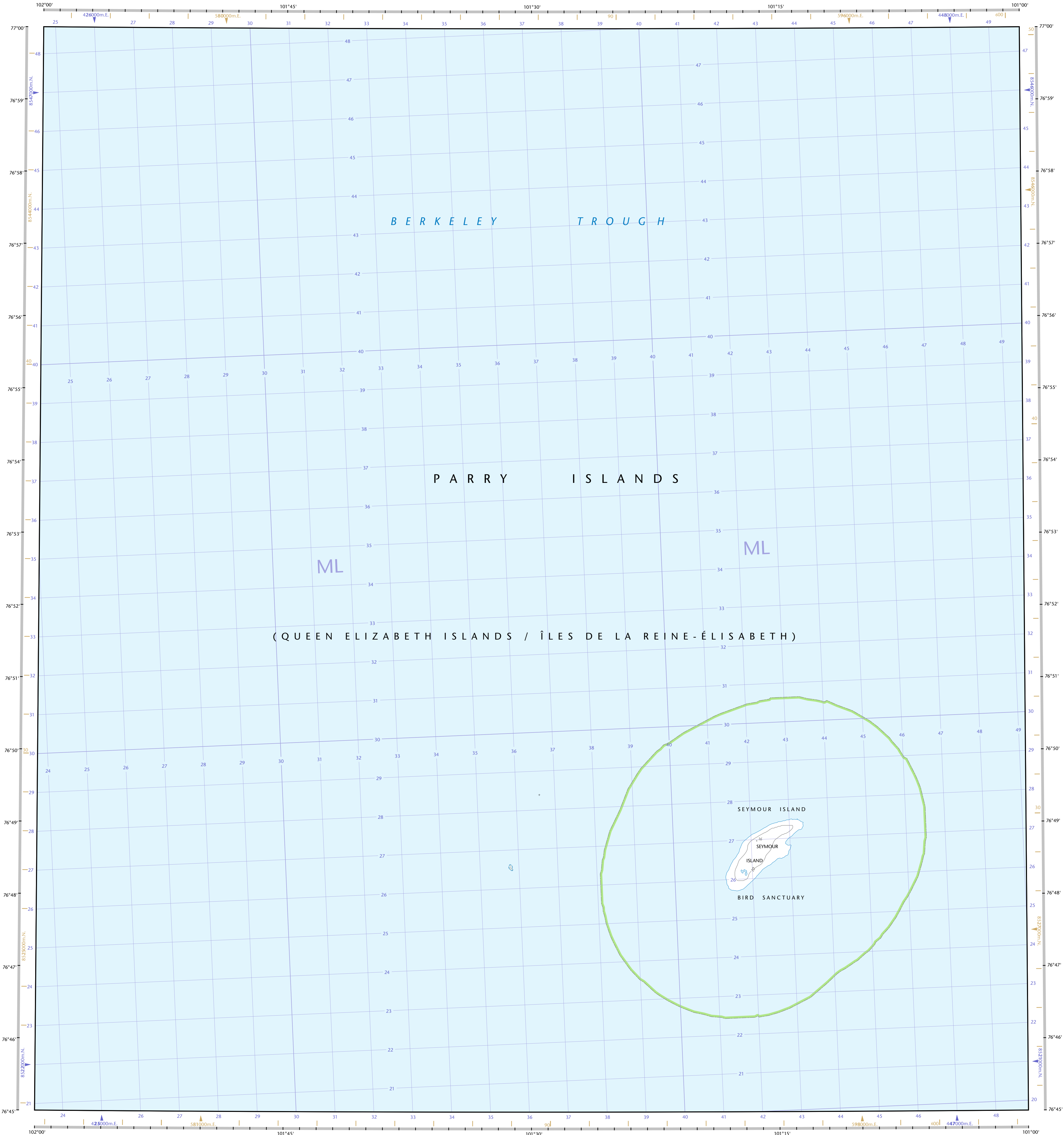
- Réseau routier, Absent
- Réseau hydrographique, 2006
- Végétation, Absent
- Bâtiements, Absent
- Limites, 2004
- Toponymie, 2004 - 2011

Consultez les métadonnées détaillées sur: <http://GeoGratis.gc.ca>

Pour toutes corrections, additions ou commentaires concernant le contenu de cette carte, veuillez contacter Ressources naturelles Canada par courriel électronique à: cartes.topo@NRCan.gc.ca

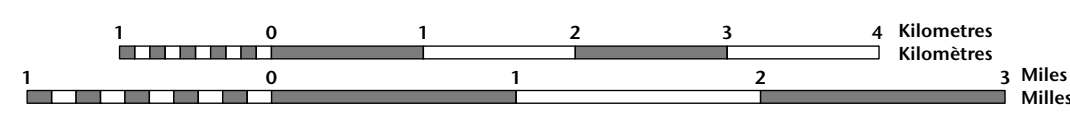
© 2011, Sa Majesté la Reine du chef du Canada.

Cette carte ne doit pas être utilisée pour la navigation aérienne ou maritime.



SEYMOUR ISLAND

Nunavut



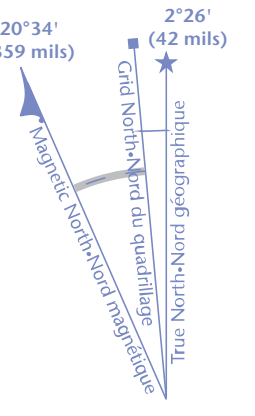
1 centimetre on the map represents 500 metres on the ground
Contour Interval: 10 metres
Elevations in metres above Mean Sea Level

1 centimètre sur la carte représente 500 mètres au sol
Équidistance des courbes: 10 mètres
Altitudes en mètres au-dessus du niveau moyen de la mer

Use diagram only to obtain numeric values
Approximate Mean Declination 2011
for centre of map
Annual change decreasing 2.2°
N'utiliser le diagramme que pour obtenir les valeurs numériques
Déclinaison moyenne approximative au centre de la carte en 2011
Variation annuelle décroissante 2.2°

For magnetic declination information, visit: <http://gc.mn.ca/geomag>
Pour l'information sur la déclinaison magnétique, visitez: <http://gc.mn.ca/geomag>

The magnetic compass may be erratic in this region
La boussole sera peut-être instable dans cette région



100 000 metre Square
Identification du carré de 100 000 mètres

Zone 14
Quadrillage universel transverse de Mercator de 100 000 mètres

Brown numbered ticks indicate the 1000 metre UTM grid
Les tirets numérotés en brun représentent le quadrillage UTM de 1000 mètres

Transverse Mercator Projection
Projection transversale de Mercator
North American Datum 1983
Système de référence nord-américain 1983

1000 metres Universal Transverse Mercator Grid
Zone 14
Quadrillage universel transverse de Mercator de 1000 mètres

A tutorial on how to estimate position from the UTM grid can be found at: <http://maps.NRCan.gc.ca/topo101>
Consultez le tutoriel sur la manière d'évaluer la position à partir de la grille UTM sur: <http://cartes.NRCan.gc.ca/topo101>

77°15'			
77°00'			
76°45'	69-B/15	69-B/16	
76°30'	69-B/10	69-B/9	
76°15'			
102°00'	102°10'	102°20'	102°30'

Printed map / Carte imprimée
Cat. no. / No de cat.
M116-2/000815
ISBN 978-0-662-4884-4
ISBN 978-0-660-66053-3

69-B/15	
SCALE	1:50 000
ÉCHELLE	1:50 000
EDITION	01
VERSION	00
SERIE	A713

Digital map / Carte numérique
Cat. no. / No de cat.
M116-2/000815-PDF
ISBN 978-0-662-4884-4
ISBN 978-1-100-23201-9