

Produced on February 10, 2011, by the Centre for  
Topographic Information, Natural Resources Canada.  
Établie le 10 février 2011, par le Centre d'information  
topographique, Ressources naturelles Canada.

The paper copy of this map meets the print quality standards of Natural Resources Canada when it bears a Certified Map Printer holographic label.

La copie papier de cette carte respecte les normes de qualité d'impression de Ressources naturelles Canada quand elle porte l'étiquette holographique de l'imprimeur de cartes accrédité.

**Map content validity dates**  
 • Road network: 4/2017

- Hydrographic network, 1958 - 2006
- Vegetation, Absent
- Buildings, Absent
- Boundaries, Absent
- Toponymy, 2004 - 2011

Detailed metadata can be found at: <http://GeoGratis.gc.ca>

For corrections, additions or comments concerning the content of this map, please contact Natural Resources Canada at: [topo.maps@NRCan.gc.ca](mailto:topo.maps@NRCan.gc.ca)  
Visit our Web site: <http://maps.NRCan.gc.ca>

© 2011. Her Majesty the Queen in Right of Canada.

**This map is not to be used for air or marine navigation.**

**Dates de validité du contenu de la carte**

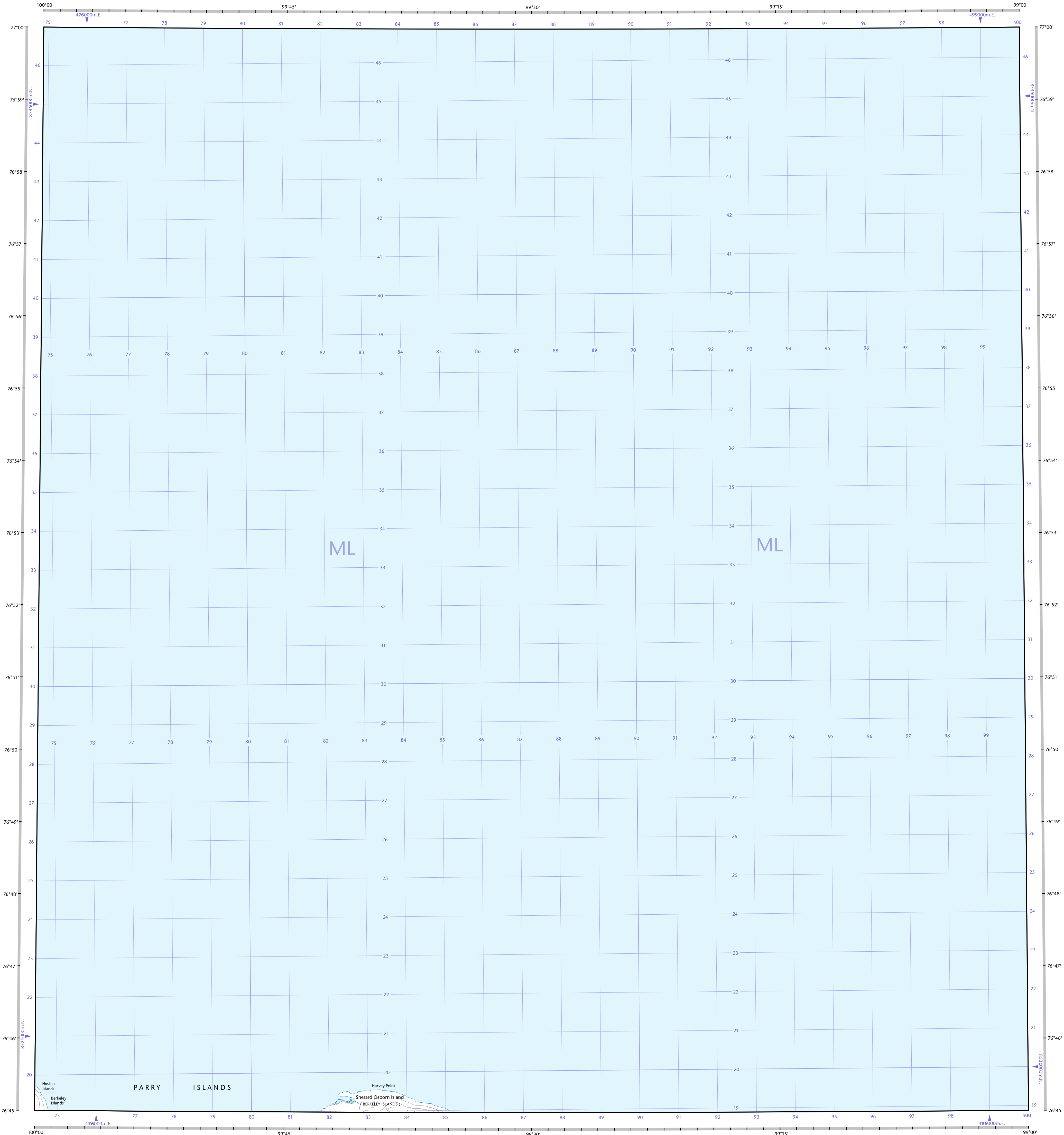
- Réseau routier, Absent
- Réseau hydrographique, 1958 - 2006
- Végétation, Absent
- Bâtiments, Absent
- Limites, Absent
- Toponymie, 2004 - 2011

Consultez les métadonnées détaillées sur : <http://GeoGratis.gc.ca>

Pour toutes corrections, additions ou commentaires concernant le contenu de cette carte, veuillez contacter Ressources naturelles Canada par courrier électronique à : [cortes.topo@RNCan.gc.ca](mailto:cortes.topo@RNCan.gc.ca)  
Visitez notre site Web : <http://cortes.RNCan.gc.ca>

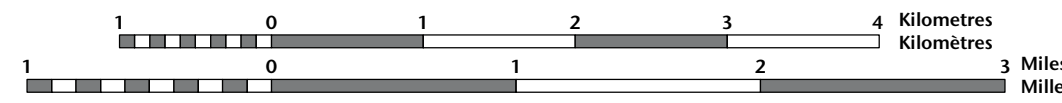
© 2011. Sa Majesté la Reine du chef du Canada.

Cette carte ne doit pas être utilisée pour la navigation aérienne ou maritime.



**NO TITLE**

Nunavut



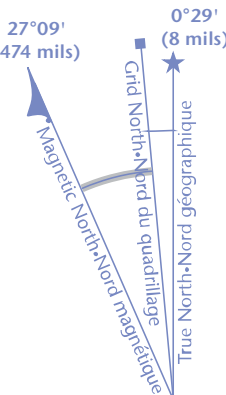
1 centimetre on the map represents 500 metres on the ground  
Contour Interval: 10 metres  
Elevations in metres above Mean Sea Level

Use diagram only to obtain numeric value:  
Approximate Mean Declination 2011  
for centre of map  
Annual change decreasing 25.9'

N'utiliser le diagramme que pour obtenir  
les valeurs numériques  
Déclinaison moyenne approximative  
au centre de la carte en 2011  
Variation annuelle décroissante 25.9'

For magnetic declination information, visit: <http://gsc.nrcan.gc.ca/geomag>  
Pour information sur la déclinaison magnétique visitez : <http://gsc.nrcan.gc.ca/geomag>

The magnetic compass may be erratic in this region  
La boussole sera peut-être instable dans cette région



100 000 metre Square  
Identification  
Identification du carré  
de 100 000 mètres

ML

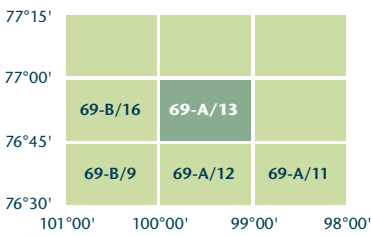
---

Transverse Mercator Projection  
Projection transverse de Mercator  
North American Datum 1983  
Système de référence nord-amér.

1000 metre Universal Transverse  
Mercator Grid  
**Zone 14**

A tutorial on how to estimate porosity from a 3D image stack

Consultez le tutoriel sur la manière à partir de la grille UTM sur : [http://www.meteo.gc.ca/previsions/tutoriels/](#)



Printed map / Carte imprimée  
Cat. no. / No de cat.  
M116-2/069A13  
ISSN 1915-884X  
ISBN 978-0-660-66044-8

**69-A/13**  
SCALE 1:50 000  
ÉCHELLE  
EDITION 01 VERSION 00  
ÉDITION VERSION  
SÉRIE A713  
SÉRIE

**Digital map / Carte numérique**  
Cat. no. / No de cat.  
M116-2/069A13-PDF  
ISSN 1915-8858  
ISBN 978-1-100-52293-7