

METRIC/MÉTRIQUE

METRIC/MÉTRIQUE

PRODUCED BY THE SURVEYS AND MAPPING BRANCH, DEPARTMENT OF ENERGY, MINES AND RESOURCES, FROM AERIAL PHOTOGRAPHS TAKEN IN 1956, 1957, 1959 AND 1979. PUBLISHED IN 1987.

THIS MAP WAS CHECKED IN 1982 AND FOUND UP-TO-DATE IN ALL MAJOR FEATURES.

COPIES MAY BE OBTAINED FROM THE CANADA MAP OFFICE, DEPARTMENT OF ENERGY, MINES AND RESOURCES, OTTAWA, OR YOUR NEAREST MAP DEALER.

© 1987, HER MAJESTY THE QUEEN IN RIGHT OF CANADA, DEPARTMENT OF ENERGY, MINES AND RESOURCES.

ELEVATIONS IN METRES ABOVE MEAN SEA LEVEL  
CONTOUR INTERVAL.....10 METRES

NORTH AMERICAN DATUM 1927  
TRANSVERSE MERCATOR PROJECTION

INFORMATION CONCERNING BENCH MARKS AND HORIZONTAL SURVEY MONUMENTS CAN BE OBTAINED FROM GEODETTIC SURVEY, SURVEYS AND MAPPING BRANCH, OTTAWA.

NO FOREST AREA ON THIS MAP.

BAKER LAKE  
DISTRICT OF KEWATIN DISTRICT DE KEWATIN  
NORTHWEST TERRITORIES TERRITOIRES DU NORD-OUEST

Scale 1:50 000 Échelle  
Metres 1000 0 1000 2000 3000 4000 Metres  
Miles 1 0 1 2 3 Miles

ALTITUDES EN MÈTRES  
ÉQUIDISTANCE DES COURBES...10 MÈTRES

SYSTÈME DE RÉFÉRENCE GÉODÉSIQUE NORD-AMÉRICAIN 1927  
PROJECTION TRANSVERSE DE MERCATOR

POUR TOUT RENSEIGNEMENT CONCERNANT LES RÉPÈRES ET BORNES ALTIMÉTRIQUES, S'ADRESSER AUX LEVÉS GÉODÉSIQUES, DIRECTION DES LEVÉS ET DE LA CARTOGRAPHIE, OTTAWA.

AUCUNE ZONE FORESTIÈRE SUR CETTE CARTE.

ÉTABLI PAR LA DIRECTION DES LEVÉS ET DE LA CARTOGRAPHIE, MINISTÈRE DE L'ÉNERGIE, DES MINES ET DES RESSOURCES, À L'AIDE DE PHOTOGRAPHIES AÉRIENNES PRISES EN 1956, 1957, 1959 ET 1979. PUBLIÉE EN 1987.

CETTE CARTE A ÉTÉ VÉRIFIÉE EN 1982 ET NOUS AVONS CONSTATÉ QUE TOUTS LES ÉLÉMENTS IMPORTANTS ÉTAIENT À JOUR.

CES CARTES SONT EN VENTE AU BUREAU DES CARTES DU CANADA, MINISTÈRE DE L'ÉNERGIE, DES MINES ET DES RESSOURCES, OTTAWA, OU CHEZ LE VENDEUR LE PLUS PRÈS.

© 1987, SA MAJESTÉ LA REINE DU CHEF DU CANADA, MINISTÈRE DE L'ÉNERGIE, DES MINES ET DES RESSOURCES.

Military users, refer to this map as: Référence de cette carte pour usage militaire.

SERIES A 701 MAP 66 A/8 SÉRIE MAP 66 A/8 CARTE ÉDITION 1 MCE ÉDITION

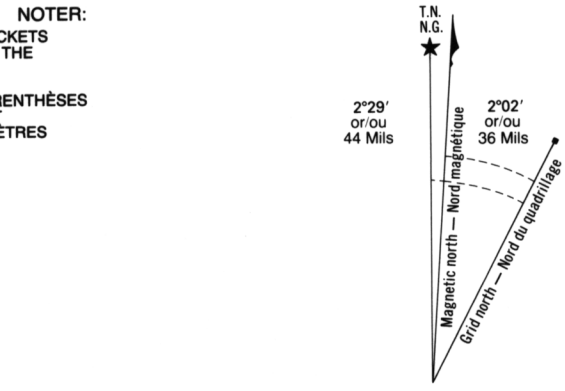
BAKER LAKE  
66 A/8  
EDITION 1 ÉDITION

LEGEND - LÉGENDE

|  |  |   |
|--|--|---|
| ROAD, HARD SURFACE   |  | ROUTE, REVÊTEMENT DUR   |
| ROAD, LOOSE SURFACE  |  | ROUTE, SURFACE DE GRAVIER   |
| CART TRACK, WINTER ROAD                                    |  | CHEMIN DE TERRE, ROUTE D'HIVER                                    |
| TRAIL, CUT LINE, PORTAGE                                   |  | SENTIER, PERCÉE OU PORTAGE  |
| BUILT-UP AREA  |  | AGGLOMÉRATION   |
| RAILWAY: SIDING; STATION: STOP                             |  | CHEMIN DE FER: VOIE D'ÉVITEMENT; STATION; ARRÊT                   |
| BRIDGE   |  | PONT  |
| SEAPLANE BASE; SEAPLANE ANCHORAGE                          |  | BASE D'HYDRAVIONS; ANCRAGE D'HYDRAVIONS                           |
| HOUSE; BARN  |  | MAISON; GRANGE  |
| CHURCH; SCHOOL; POST OFFICE                                |  | ÉGLISE; ÉCOLE; BUREAU DE POSTE                                    |
| TOWER: LANDMARK OBJECT                                     |  | TOUR: POINT DE RÉPÈRE   |
| WELL: OIL, GAS; TANK: WATER                                |  | PUITS: PÉTROLE, GAZ; RÉSERVOIR: EAU                               |
| POWER TRANSMISSION LINE                                    |  | LIGNE DE TRANSPORT D'ÉNERGIE                                      |
| MINE: GRAVEL PIT   |  | MINE; GRAVIERÈRE  |
| CUTTING; EMBANKMENT  |  | DÉBLAI; REMBLAI   |
| INTERNATIONAL, PROVINCIAL, LIMITE WITH MONUMENT AND NUMBER |  | FRONTIÈRE INTERNATIONALE, LIMITE PROVINCIALE AVEC BORNE ET NUMÉRO |
| PROVINCIAL BOUNDARY, UNSURVEYED                            |  | LIMITE PROVINCIALE, NON ARPENTÉE                                  |
| COUNTY, DISTRICT BOUNDARY                                  |  | LIMITE DE COMITÉ, DE DISTRICT                                     |
| TOWNSHIP, PARISH BOUNDARY                                  |  | LIMITE DE TOWNSHIP, DE CANTON, DE PAROISSE                        |
| MUNICIPALITY BOUNDARY                                      |  | LIMITE DE MUNICIPALITÉ  |
| RESERVE, SANCTUARY, PARK, ETC. BOUNDARY                    |  | LIMITE DE RÉSERVES, SANCTUAIRES, PARCS, ETC.                      |
| OUTLINED LANDMARK AREA, BOUNDARY APPROXIMATE               |  | LIMITE DE SURFACE RÉPÈRE, LIMITE APPROXIMATIVE                    |
| D.L.S. TOWNSHIP CORNER: SURVEYED; UNSURVEYED               |  | COIN DE TOWNSHIP (A.T.C.): ARPENTÉ; NON ARPENTÉ                   |
| D.L.S. SECTION CORNERS                                     |  | COINS DE SECTION (A.T.C.)   |
| HORIZONTAL CONTROL POINT                                   |  | POINT DE CONTRÔLE PLANIMÉTRIQUE                                   |
| BENCH MARK WITH ELEVATION                                  |  | RÉPÈRE DE NIVELLEMENT AVEC COTE                                   |
| SPOT ELEVATION, PRECISE                                    |  | POINT COTE, PRÉCIS  |
| STREAM OR SHORELINE, INDEFINITE                            |  | COURS D'EAU OU RIVE; IMPRÉCIS                                     |
| LAKE; INTERMITTENT LAKE; SHALLOW LAKE                      |  | LAC; LAC INTERMITTENT; LAC PEU PROFOND                            |
| FLOODED LAND   |  | TERRAIN INONDÉ  |
| MARSH; SWAMP (WOODED); STRONG BOG                          |  | MARAIS; BOISÉ MARÉCAUX; FONDRIÈRE À FILAMENTS                     |
| DRY RIVER BED WITH CHANNELS                                |  | LIT DE RIVIÈRE ASSÉCHÉ AVEC CHENAUX                               |
| RAPIDS; FALLS; RAPIDS                                      |  | RAPIDES; CHUTES; RAPIDES  |
| FORESHORE FLATS, SAND IN WATER; ROCKS                      |  | ESTRANS, SABLE SOUS L'EAU, ROCHES                                 |
| TUNDRA; LAKES IN TUNDRA; POLYGONS                          |  | TOUNDRA; LACS EN TOUNDRA; POLYGOINES DE TOUNDRA                   |
| PALSA BOG  |  | FONDRIÈRE DE PALSE  |
| DAM; WHARF   |  | BARRAGE; QUAI   |
| ICEFIELD (GLACIER); MORaine                                |  | CHAMP DE GLACE (GLACIER); MORAINES                                |
| DEBRIS COVERED ICE   |  | GLACE AVEC DÉBRIS   |
| PINGO  |  | POISSÉ  |
| DITCH  |  | COURBES DE NIVEAU   |
| CONTOURS   |  | COURBES DE NIVEAU APPROXIMATIVES                                  |
| APPROXIMATE CONTOURS                                       |  | COURBE DE CUVETTE   |
| DEPRESSION CONTOUR   |  | FALAISE   |
| CLIFF  |  | POINT COTE, APPROXIMATIF: SUR TERRE; SUR L'EAU                    |
| SPOT ELEVATION, APPROXIMATE: LAND; WATER                   |  | ESKER   |
| ESKER  |  | SABLE, DUNES DE SABLE; PLAGES SURÉLEVÉES                          |
| SAND, SAND DUNES, RAISED BEACHES                           |  | LIEU HISTORIQUE   |
| HISTORIC SITE  |  | SURFACE BOISÉE; FORÊT; ESPACE DÉNUDÉ; CLAIRIÈRE                   |
| WOODED AREA, FOREST; CLEARED AREA                          |  |   |

NOTE: GRID TICKS WITH NUMBERS IN BRACKETS OR WITHOUT NUMBERS INDICATE THE 1000 METRE U.T.M. GRID.

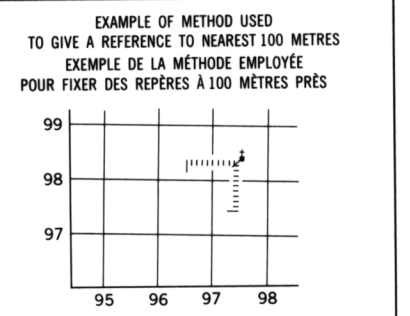
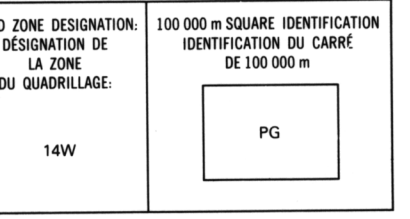
LES AMORCES NUMÉROTÉES ENTRE PARENTHÈSES OU SANS NUMÉROS INDICENT LE QUADRILLAGE U.T.M. DE 1000 MÈTRES



Use diagram only to obtain numerical values  
APPROXIMATE MEAN DECLINATION 1987  
FOR CENTRE OF MAP  
Annual change decreasing 46.6'

N'utiliser le diagramme que pour obtenir les valeurs numériques  
DECLINAISON MOYENNE APPROXIMATIVE  
AU CENTRE DE LA CARTE EN 1987  
Variation annuelle décroissante 46.6'

ONE THOUSAND METRE  
UNIVERSAL TRANSVERSE MERCATOR GRID  
ZONE 14  
QUADRILLAGE UNIVERSAL TRANSVERSE DE MERCATOR  
DE MILLE MÈTRES



REFERENCE POINT  
POINT DE RÉPÈRE

CHURCH - ÉGLISE

EASTING: Read number on grid line immediately to left of point.  
ABSCISSE: Notez le chiffre de la ligne du quadrillage immédiatement à gauche du repère.

Estimate tenths of a square from this line eastward to point.  
Estimer le nombre de dixièmes du carré entre cette ligne et le repère en direction est:

NORTHING: Read number on grid line immediately below point.  
ORDONNÉE: Notez le chiffre de la ligne du quadrillage immédiatement en dessous du repère.

Estimate tenths of a square from this line northward to point.  
Estimer le nombre de dixièmes du carré entre cette ligne et le repère en direction nord:

GRID REFERENCE: 97 5984  
RÉFÉRENCE AU QUADRILLAGE: 97 5984

La référence similaire la plus près est à 100 mètres.

BAKER LAKE  
66 A/8  
EDITION 1 ÉDITION

Energy, Mines and Resources Canada  
Énergie, Mines et Ressources Canada