



65 C/13
(688000m. E.)


LEGEND - LÉGENDE

(60)

GLOSSARY - GLOSSAIRE

RAISED BEACHES (RB) PLAGES SURÉLEVÉES

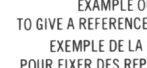
PHOTOGRAPHY PHOTOGRAPHIE
COMPILATION RESTITUTION

REVISION RÉVISION

GRID ZONE DESIGNATION: DÉSIGNATION DE LA ZONE DU QUADRILLAGE:	100 000 m SQUARE IDENTIFICATION IDENTIFICATION DU CARRÉ DE 100 000 m
--	--

14V	LC
-----	----

EXAMPLE OF METHOD USED
TO GIVE A REFERENCE TO NEAREST 100 METRES
EXEMPLE DE LA METHODE EMPLOYÉE
POUR FIXER DES REPÈRES À 100 MÈTRES PRÈS



REFERENCE POINT	CHURCH - ÉGLISE	(as above)
POINT DE REPÈRE		(ci-dessus)

EASTING: Read number on grid line immediately to left of point:
ABSCISSE: Noter le chiffre de la ligne du quadrillage immédiatement à gauche du repère: 97

Estimate tenths of a square from this line eastward to point:
Estimer le nombre de dixièmes du carré entre cette ligne et le repère en direction est: 5

975

NORTHING: Read number on grid line immediately below point:
ORDONNÉE: Notez le chiffre de la ligne du quadrillage immédiatement en-dessous du repère:
 Estimate tenths of a square from this line northward to point:
 Estimer le nombre de dixièmes du carré entre cette ligne et le repère en direction nord:
GRID REFERENCE:
RÉFÉRENCE AU QUADRILLAGE:

98
4
984

ONE THOUSAND METRE
UNIVERSAL TRANSVERSE MERCATOR GRID
ZONE 14
QUADRILLAGE DE MILLE MÈTRES
TRANSVERSE UNIVERSEL DE MERCATOR

65 E/1	65 F/4	65 F/3
65 D/16	65 C/13	65 C/14
65 D/9	65 C/12	65 C/11

The 1981 MAGNETIC BEARING is 18°54' (336 mils) EAST of GRID NORTH.

ANNUAL CHANGE DECREASING 20.4'

GRID NORTH is 2°24' (43 mils) WEST of TRUE NORTH for centre of map.

Le REPERE MAGNÉTIQUE en 1981 est à 18°54' (3)
à l'EST du NORD DU QUADRILLAGE.

VARIATION ANNUELLE DÉCROISSANTE 20,4'

NORD DU QUADRILLAGE est à 2°24' (43 mils) à l'E
NORD GÉOGRAPHIQUE au centre de la carte.

NOTE:


GRID TICKS WITH NUMBERS IN BRACKETS
OR WITHOUT NUMBERS INDICATE THE
1000 METRE U.T.M. GRID
ZONE 13

NOTER

LES TRAITS NUMÉROTÉS ENTRE PARENTHÈSES
OU SANS NUMÉRO INDIQUENT
LE QUADRILLAGE DE 1000 MÈTRES T.U.M.

CONVERSION SCALE FOR ELEVATIONS

DES ALTITUDES

 Energy, Mines and Resources Canada Énergie, Mines et Ressources Canada

PRODUCED BY THE SURVEYS AND MAPPING BRANCH,
DEPARTMENT OF ENERGY, MINES AND RESOURCES,
OTTAWA. PUBLISHED IN 1981

COPIES MAY BE OBTAINED FROM THE CANADA MAP OFFICE,
DEPARTMENT OF ENERGY, MINES AND RESOURCES, OTTAWA,
OR YOUR NEAREST MAP DEALER

© 1981 HER MAJESTY THE QUEEN IN RIGHT OF CANADA,
DEPARTMENT OF ENERGY, MINES AND RESOURCES

ELEVATIONS IN METRES ABOVE MEAN SEA LEVEL
CONTOUR INTERVAL..... 10 METRES
 NORTH AMERICAN DATUM 1927
 TRANSVERSE MERCATOR PROJECTION

NORTH AMERICAN DATUM 1927
TRANSVERSE MERCATOR PROJECT

INFORMATION CONCERNING LOCATION AND PRECISE ELEVATION OF BENCH MARKS CAN BE OBTAINED BY WRITING TO THE GEODETIC SURVEY, SURVEYS AND MAPPING BRANCH, OTTAWA

NORTHWEST TERRITORIES

Scale 1:50 000 Échelle

Scale 1:50 000 Echelle

Miles 1 0 1 2 3

Metres 1000 0 1000 2000 3000 4000

Yards 1000 0 1000 2000 3000 4000

Verges 1000 0 1000 2000 3000 4000

ALTITUDES EN MÈTRES
ÉQUIDISTANCE DES COURBES 10 MÈTRES
SYSTÈME DE RÉFÉRENCE GÉODÉSIQUE NORD-AMÉRICAIN 1983
PROJECTION TRANSVERSE DE MERCATOR


ON PEUT OBTENIR DES RENSEIGNEMENTS SUR LE LIEU
ET L'ALTITUDE EXACTE DES REPÈRES DE NIVELLEMENT
EN ÉCRIVANT AUX LEVÉS GÉODÉSIQUES, DIRECTION DES
LEVÉS ET DE LA CARTOGRAPHIE, OTTAWA

ÉTABLI PAR LA DIRECTION DES LEVES ET DE LA CARTO-
GRAPHIE, MINISTÈRE DE L'ÉNERGIE, DES MINES ET DES RE-
SSOURCES, OTTAWA, PUBLIÉE EN 1981.

CES CARTES SONT EN VENTE AU BUREAU DES CARTES DU
CANADA, MINISTÈRE DE L'ÉNERGIE, DES MINES ET DES RE-
SSOURCES, OTTAWA, OU CHEZ LE VENDEUR LE PLUS PRÈS.

© 1981 SA MAJESTÉ LA REINE DU CHEF DU CANADA.
MINISTÈRE DE L'ÉNERGIE, DES MINES ET DES RESSOURCES.

© 1981, SA MAJESTÉ LA REINE DU CHEF DU CANADA.
MINISTÈRE DE L'ÉNERGIE, DES MINES ET DES RESSOURCES

 Energy, Mines and Resources Canada Énergie, Mines et Ressources Canada