

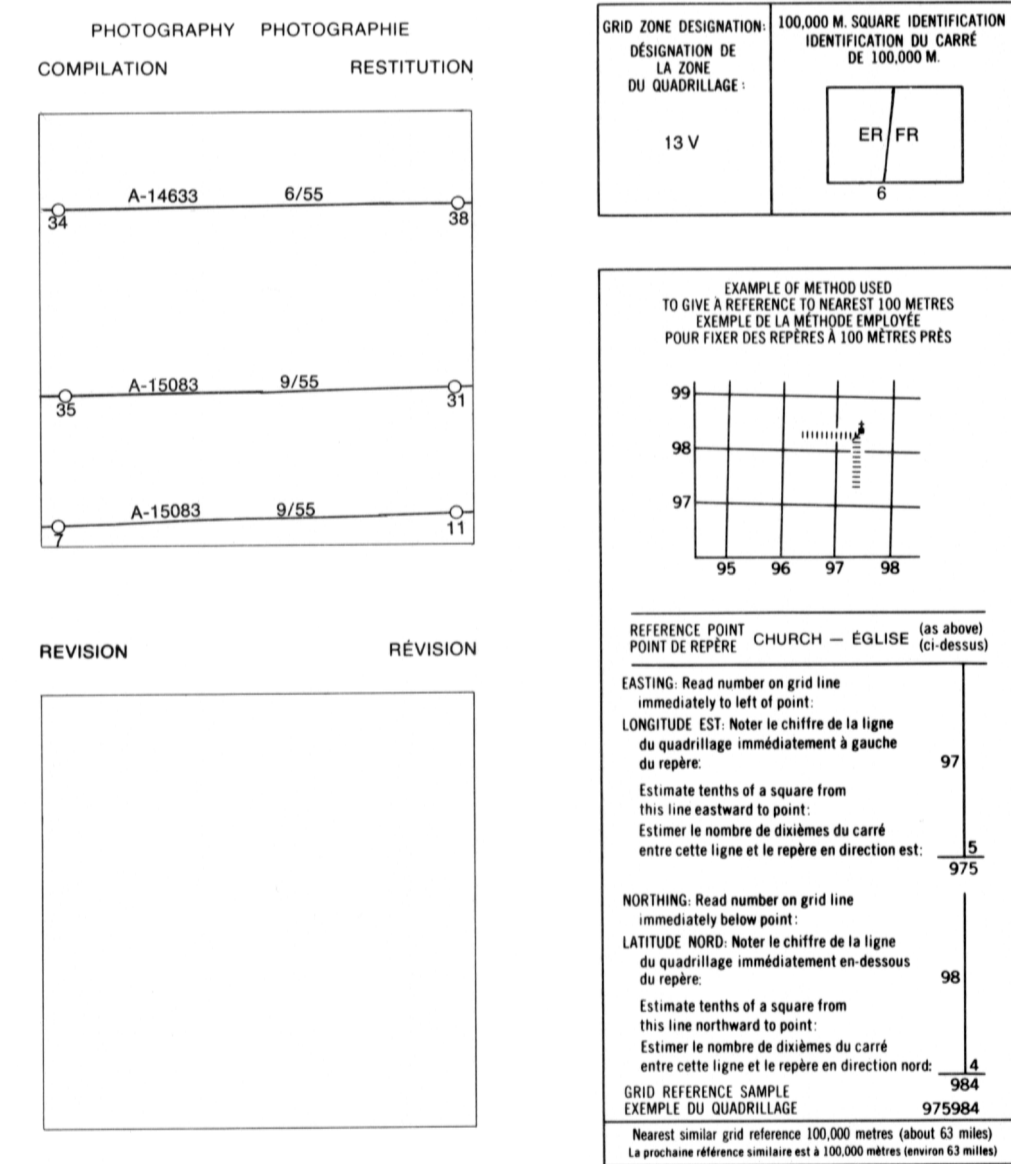
EDITION 1 64 M/3

Military users, refer to this map as:	SERIES	A 701	SÉRIE
Référence de la carte pour usage militaire:	MAP	64 M/3	CARTE
	EDITION	1 MCE	ÉDITION



ROUTES ET OUVRAGES CONNEXES

ROADS AND RELATED FEATURES	ROUTES ET OUVRAGES CONNEXES
ASPHALT PAVED, BOTH DIRECTIONS	SURFACE PAVÉE, DEUX SÉAIONS
GRAVEL	GRAVIER
CHEMIN DE TERRE, D'HIVER	
SENTIER, PERCÉE, PORTAGE	
AGGLOMERATION	
CHEMIN DE FER, VOIE D'ÉVÈTMENT, GARE, ARRÊT	
POINT	
HYDROAÉROPORT, MOULAGE	
POINTS DE REPÈRE	
MAISON, GRANGE	
ÉGLISE, ÉCOLE	
BUREAU DE POSTE	
LIEU HISTORIQUE	
TOURS; FEU, RADIO	
Puits; PÉTROLE, GAZ	
RÉSÉROIR, PÉTROLE, ESSENCE, EAU	
LIÈNE TÉLÉPHONIQUE	
LIGNE DE TRANSPORT D'ÉNERGIE	
MINE	
DÉBILIT, REMBLAI	
GRAVIERE	
FRONTIÈRES ET POINTS DE RÉFÉRENCES	
INTERNATIONALE, PROVINCIALE, BORNE FRONTIÈRE	
CANTON, DISTRICT	
COMTE, PAROISSE - ARPENTÉE	
- NON ARPENTÉE	
TOWNSHIP, DLS - SURVEYED	
- UN-SURVEYED	
TOWNSHIP, DLS - SURVEYED	
- UN-SURVEYED	
- SECTION CORNERS	
MUNICIPALITÉ	
RESERVE INDIENNE, PARC, ETC	
REPÈRE PLANNIMÉTRIQUE	
REPÈRE DE NIVELLEMENT AVEC COTE	
POINT COTÉ, PRÉCIS: SUR TERRE, SUR L'EAU	
DRAINAGE ET OUVRAGES CONNEXES	
COURS D'EAU, RIVE; IMPRÉCISE	
DIRECTION DU COURANT	
LAC, LAC INTERMITTENT	
TERRAIN INONDÉ	
MARAIS, MARECAGE (BOISÉ)	
LIT DE COURS D'EAU TARI AVEC CHENAUX	
SABLE OU DESSUS, DANS L'EAU	
MARECAGE EN ENFILADE	
TOUNDRA; ÉTANGS, SOLS POLYGONAUX	
RAPIDES, CHUTES, RAPIDES	
ESTRANS	
ROCHE	
BARRAGE	
QUAI	
FOSSE	
RELIEF	
COURBES DE NIVEAU	
COURBES DE NIVEAU APPROXIMATIVES	
COURBE DE CUVETTE	
POINT COTÉ, APPROXIMATIF: SUR TERRE, SUR L'EAU	
ESKER	
PINGO	
SABLE, DUNES	
PALSE	
RÉGION BOISÉE	
RÉGION DÉBOISÉE	



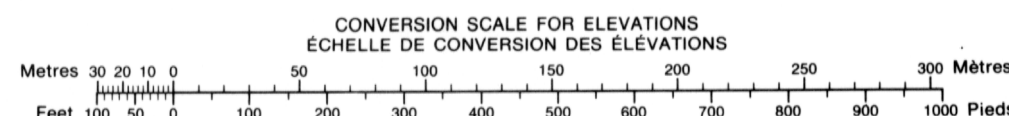
64 M/5	64 M/6	64 M/7
64 M/4	64 M/3	64 M/2
64 L/13	64 L/14	64 L/15

ONE THOUSAND METRE
UNIVERSAL TRANSVERSE MERCATOR GRID
ZONE 13
QUADRILLAGE DE MILLE MÈTRES
UNIVERSEL TRANSVERSE DE MERCATOR

The 1977 MAGNETIC BEARING is 17°11' (306 mils) EAST of GRID NORTH.
ANNUAL CHANGE DECREASING 6.2'
GRID NORTH is 1°30' (27 mils) EAST of TRUE NORTH for centre of map.
Le REPÈRE MAGNÉTIQUE en 1977 est à 17°11' (306 mils) EST du NORD DU QUADRILLAGE.
VARIATION ANNUELLE DÉCROISSANTE 6.2'
NORD DU QUADRILLAGE est 1°30' (27 mils) à l'est du NORD GÉOGRAPHIQUE au centre de la carte.

INSPECTION OF THIS MAP USING 1986 SATELLITE IMAGERY
REVEALED NO CHANGES IN MAJOR HYDROGRAPHIC OR CON-
STRUCTED FEATURES.

UNE VÉRIFICATION DE CETTE CARTE AU MOYEN D'IMAGES
SATELITE DE 1986 NA MONTRÉ AUCUN CHANGEMENT EN CE QUI
CONCERNE LES ÉLÉMENTS HYDROGRAPHIQUES OU LES
ÉLÉMENTS RAPPORTÉS (CONSTRUCTIONS) D'IMPORTANCE.



BICKERTON LAKE
64 M/3
EDITION 1

PRODUCED BY THE SURVEYS AND MAPPING BRANCH,
DEPARTMENT OF ENERGY, MINES AND RESOURCES,
OTTAWA, 1977. INFORMATION CURRENT AS OF 1955.

COPIES MAY BE OBTAINED FROM THE CANADA MAP OFFICE,
DEPARTMENT OF ENERGY, MINES AND RESOURCES, OTTAWA
OR YOUR NEAREST MAP DEALER.

© CANADA COPYRIGHTS RESERVED 1977.


ELEVATIONS IN METRES ABOVE MEAN SEA LEVEL
CONTOUR INTERVAL..... 10 METRES

NORTH AMERICAN DATUM 1927
TRANSVERSE MERCATOR PROJECTION

SASKATCHEWAN

WEST OF SECOND MERIDIAN - OUEST DU DEUXIÈME MÉRIDIEN

Scale 1:50,000 Échelle



ÉLÉVATIONS EN MÈTRES AU-DESSUS DU NIVEAU MOYEN DE LA MER

ÉQUIDISTANCE DES COURBES 10 MÈTRES

PROJECTION TRANSVERSE DE MERCATOR

ÉTABLI PAR LA DIRECTION DES LEVÉS ET DE LA
CARTOGRAPHIE, MINISTÈRE DE L'ÉNERGIE, DES
MINES ET DES RESSOURCES, OTTAWA, EN 1977.
RENSEIGNEMENTS À JOUR EN 1955.

CES CARTES SONT EN VENTE AU BUREAU DES CARTES
DU CANADA, MINISTÈRE DE L'ÉNERGIE, DES MINES ET
DES RESSOURCES, OTTAWA, OU CHEZ LE VENDEUR
LE PLUS PRÈS.

CES CARTES SONT EN VENTE AU BUREAU DES CARTES
 DU CANADA, MINISTÈRE DE L'ÉNERGIE, DES MINES ET
 DES RESSOURCES, OTTAWA, OU CHEZ LE VENDEUR
 LE PLUS PRÈS.

© CANADA 1977. TOUS DROITS RÉSERVÉS