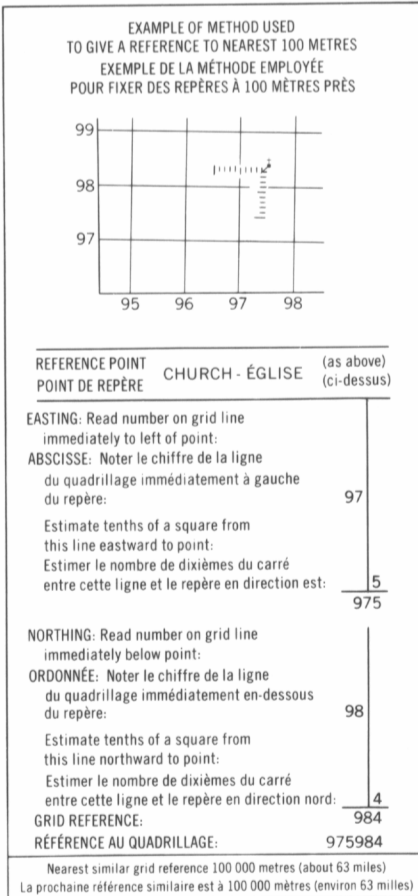
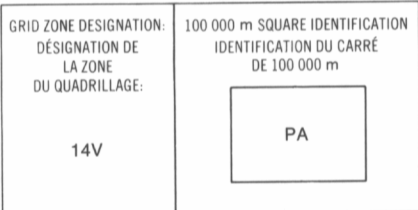
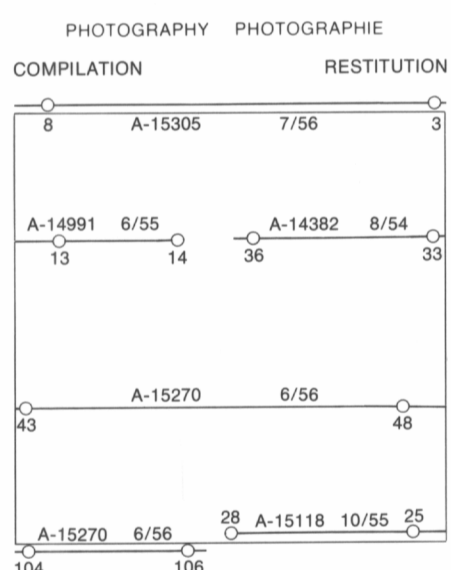


## METRIC/MÉTRIQUE



ROAD, HARD SURFACE, ALL WEATHER		ROUTE, SURFACE DURCIE, TOUTES SAISONS
ROAD, LOOSE SURFACE		ROUTE, SURFACE DE GRAVIER
CART TRACK, WATER, PORTAGE		CHEMIN DE CHARRIOL, ROUTE D'HYVER
TRAIL, CUT LINE, PORTAGE		SENTIER, PERCÉE OU PORTAGE
BUILT-UP AREA		AGGLOMÉRATION
RAILWAY, SING. STATION, STOP		CHEMIN DE FER/VOIE D'ÉVÈTEMENT; STATION; ARRÊT
BRIDGE		PON
SEAPLANE BASE; SEAPLANE ANCHORAGE		BASE D'HYDRAVIONS; ANCRAGE D'HYDRAVIONS
HOUSE; BARN		MAISON; GRANGAR
CHURCH; SCHOOL		ÉGLISE; ÉCOLE
POST OFFICE		BUREAU DE POSTES
TOWER; FIRE, RADIO		TOUR; FEU, RADIO
WELL; OIL, GAS		PUITS; PÉTROLE, GAS
TANK; OIL, GASOLINE, WATER		RÉSÉROIR; PÉTROLE, ESSENCE, EA
POWER TRANSMISSION LINE		LIGNE DE TRANSPORT D'ÉNERGIE
MINE		MIN
CUTTING, EMBANKMENT		DÉBLAI; REMBLAI
GRAVEL, PIT		CARRIÈRE DE GRAVIE
INTERNATIONAL, PROVINCIAL BOUNDARY WITH MONUMENT		FRONTIÈRE INTERNATIONALE, LIMIT PROVINCIALE AVEC BORD
COUNTY, DISTRICT BOUNDARY		LIMITÉ DE COMTE OU DE DISTRICT
TOWNSHIP, PARISH BOUNDARY		LIMITÉ DE CANTON, DE PAROISS
D.L.S. TOWNSHIP CORNER: SURVEYED, UNSURVEYED		COIN DE CANTON (A.T.C.): ARPENTÉ, NON ARPENTÉ
D.L.S. SECTION CORNERS		COINS DE SECTION (A.T.C.)
MUNICIPALITY BOUNDARY		LIMITÉ DE MUNICIPALIT
RESERVE, PARK, ETC. BOUNDARY		LIMITÉ DE RÉSERVE, DE PARC, ET
HORIZONTAL CONTROL POINT		POINT DE CONTRÔLE PLANIMÉTRIQ
BENCH MARK WITH ELEVATION		RÉPERE DE NIVELLEMENT AVEC COTE
SPOT ELEVATION, PRECISE, LAND, WATER		POINT COTÉ, PRÉCIS, SUR TERRE, SUR L'EA
STREAM OR SHORELINE, INDEFINITE		COURS D'EAU OU RIVE; INDEFINITE
DIRECTION OF FLOW		DIRECTION DU COURANT
LAKE, INTERMITTENT LAKE, PONDS		LAC; LAC INTERMITTENT; ETANG
FLOODED LAND		TERRAIN INONDÉ
MARSH; SWAMP (WOODED)		MARAIS; BOISÉ MARECAGÉ
DRY RIVER BED WITH CHANNELS		LIT DE RIVIERE ASSÉCHÉ AVEC CHENAUX
STING BOLD		FONDRIÈRE À FLENT
TUNDRA, LAKES IN TUNDRA; POLYGONS		TOUNDRA; LACS EN TOUNDRA; POLYGO
RAPIDS; FALLS; RAPIDS		RAPIDES; CHUTES; RAPIDES
FORESHORE FLATS, SAND IN WATER		ESTRANS, SABLE SUR L'EA
ROCKS		ROCHES
DAM		BARRAGE
WHARF		QUAI
DITCH		FOSSÉ
CONTOURS		COURBES DE NIVEAU
APPROXIMATE CONTOURS		COURBES DE NIVEAU APPROXIMATIVES
DEPRESSION CONTOUR		COURBE DE CUVETTE
CLIFF		FALAIS
SPOT ELEVATION, APPROXIMATE, LAND, WATER		POINT COTÉ, APPROXIMATIF: SUR TERRE; SUR L'EA
ESKER		ESKE
SAND, SAND DUNES		SABLE, DUNES DE SABLE
PALSA BOG		FONDRIÈRE DE PALS
WOODED AREA, FOREST		SURFACE BOISÉE, FOR
CLEARED AREA		ESPACE DÉNUDÉ, CLAIRIE



ONE THOUSAND METRE  
UNIVERSAL TRANSVERSE MERCATOR GRID  
ZONE 14  
QUADRILLAGE DE MILLE MÈTRES  
TRANSVERSE UNIVERSEL DE MERCATOR

64 P/3	64 P/2	64 P/1
64-I/14	64-I/15	64-I/16
64-I/11	64-I/10	64-I/9

The 1980 MAGNETIC BEARING is 4°36' (82 mils)  
EAST of GRID NORTH.

ANNUAL CHANGE DECREASING 16.9'

GRID NORTH is 1°56' (34 mils) EAST of TRUE NORTH  
for centre of map.

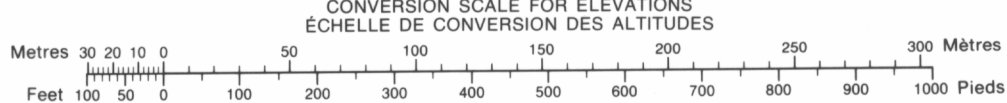
Le REPÈRE MAGNÉTIQUE en 1980 est à 4°36' (82 mils) à l'EST du NORD DU QUADRILLAGE.

VARIATION ANNUELLE DÉCROISSANTE 16.9'

NORD DU QUADRILLAGE est à 1°56' (34 mils) à l'EST NORD GÉOGRAPHIQUE au centre de la carte.

INSPECTION OF THIS MAP USING 1983 SATELLITE IMAGERY  
REVEALED NO CHANGES IN MAJOR HYDROGRAPHIC OR  
CONSTRUCTED FEATURES.

UNE VÉRIFICATION DE CETTE CARTE AU MOYEN D'IMAGES SATELLITE DE 1983 N'A MONTRÉ AUCUN CHANGEMENT EN QUI CONCERNE LES ÉLÉMENTS HYDROGRAPHIQUES OU L'ÉLÉMENTS RAPPORTÉS (CONSTRUCTIONS) D'IMPORTANCE



PRODUCED BY THE SURVEYS AND MAPPING BRANCH,  
DEPARTMENT OF ENERGY, MINES AND RESOURCES,  
OTTAWA. PUBLISHED IN 1981.

COPIES MAY BE OBTAINED FROM THE CANADA MAP OF  
DEPARTMENT OF ENERGY, MINES AND RESOURCES, OTTAWA,  
OR YOUR NEAREST MAP DEALER.

ELEVATIONS IN METRES ABOVE MEAN SEA LEVEL  
CONTOUR INTERVAL ..... 10 METRES  
NORTH AMERICAN DATUM 1927  
TRANSVERSE MERCATOR PROJECTION

WITHER LAKE  
MANITOBA

ALTITUDES EN MÈTRES  
ÉQUIDISTANCE DES COURBES ..... 10 MÈTRES  
SYSTÈME DE RÉFÉRENCE GEODÉSIQUE NORD-AMÉRICAIN 1983  
PROJECTION TRANSVERSE DE MERCATOR

ÉTABLIE PAR LA DIRECTION DES LEVES ET DE LA CARTO-  
GRAPHIE, MINISTÈRE DE L'ÉNERGIE, DES MINES ET DES RES-  
SOURCES, OTTAWA, PUBLIÉE EN 1981.

CES CARTES SONT EN VENTE AU BUREAU DES CARTES DU  
CANADA, MINISTÈRE DE L'ÉNERGIE, DES MINES ET DES RES-  
SOURCES, OTTAWA, OU CHEZ LE VENDEUR LE PLUS PRÈS

© 1981. SA MAJESTÉ LA REINE DU CHEF DU CANADA.

ON PEUT OBTENIR DES RENSEIGNEMENTS SUR LE LIEU  
ET L'ALTITUDE EXACTE DES REPÈRES DE NIVELLEMENT  
EN ÉCRIVANT AUX LEVÉS GÉODÉSIQUES, DIRECTION DES  
LEVÉS ET DE LA CARTOGRAPHIE, OTTAWA.

WITHER LAKE  
64-1/15  
EDITION 1