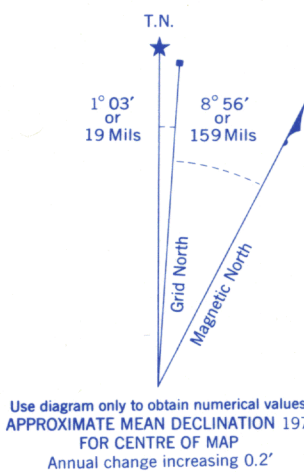


Refer to  
this map as:

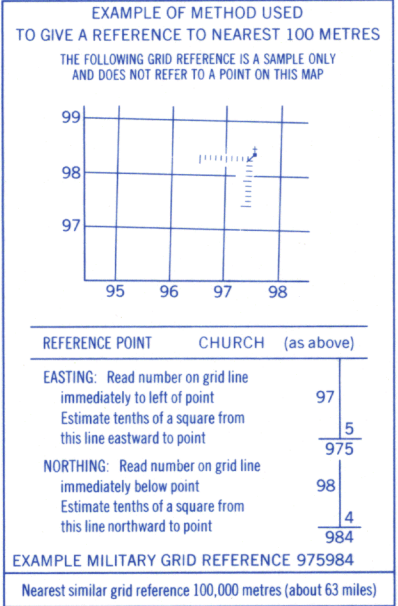
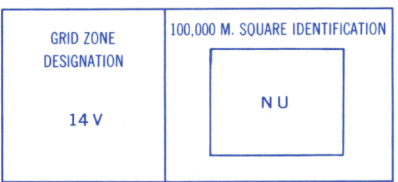
64 H/5  
EDITION 1 MCE  
SERIES A 743

CONVERSION SCALE FOR ELEVATIONS



Use diagram only to obtain numerical values.  
APPROXIMATE MEAN DECLINATION 1970  
FOR CENTRE OF MAP  
Annual change increasing 0.2°

ONE THOUSAND METRE  
UNIVERSAL TRANSVERSE MERCATOR GRID  
ZONE 14



Produced, 1969, by the SURVEYS AND MAPPING BRANCH,  
DEPARTMENT OF ENERGY, MINES AND RESOURCES,  
from aerial photographs taken in 1954. Field surveys 1959.  
Printed 1971.

Copies may be obtained from the Map Distribution Office,  
Department of Energy, Mines and Resources, Ottawa.


PROVISIONAL PRINT  
IMPRESSION PROVISOIRE

Road:  
cart track:  
trail or portage:  
sentier ou portage:

Routes:  
de terre:

WOOD LAKE  
MANITOBA

Scale 1:50,000 Échelle



This Provisional Map is equivalent to a standard  
map in accuracy of content.

Some names on this map are not yet official.  
Corrections or additions are invited by the  
Surveys and Mapping Branch.

CONTOUR INTERVAL 25 FEET  
Elevations in Feet above Mean Sea Level  
North American Datum 1957  
Transverse Mercator Projection

Cette carte provisoire équivaut une carte régulière  
au point de vue précision de l'information.

Certains noms inscrits sur cette carte ne sont  
pas encore officiels. La Direction des levés et  
de la cartographie saurait que au public de lui  
signaler corrections et additions.

ÉQUIDISTANCE DES COURBES 25 PIEDS  
Élévations en pieds au-dessus du niveau moyen de la mer  
Système de référence géodésique nord-américain, 1957  
Projection transverse de Mercator

Établie en 1969, par la DIRECTION DES LEVÉS ET DE LA CARTOGRAPHIE,  
MINISTÈRE DE L'ÉNERGIE, DES MINES ET DES RESSOURCES, d'après  
des photographies aériennes prises en 1954. Levés sur le terrain en 1959. Imprimée  
en 1971.

Ces cartes sont en vente au Bureau de distribution des cartes,  
ministère de l'Énergie, des Mines et des Ressources, Ottawa.

64 H/5  
EDITION 1