


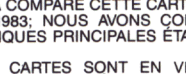
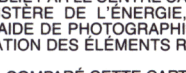


ÉTABLI PAR LE CENTRE CANADIEN DE CARTOGRAPHIE (OTTAWA)  
MINISTÈRE DE L'ÉNERGIE, DES MINES ET DES RESSOURCES  
À L'AIDE DE PHOTOGRAPHIES AÉRIENNES PRISES EN 1965, VUE  
FRONTON DU RAYONNEMENT EN 1969, PUBLIÉE EN 1980

ON A AMPLOUR CETTE CARTE AUX IMAGES PRISES PAR SATELLITE  
EN 1983. NOUS AVONS CONSTATÉ QUE TOUTES SES CARACTÉ-  
RISTIQUES PRINCIPALES ÉTAIENT À JOUR.

CES CARTES SONT EN VENTE AU BUREAU DES CARTES DU  
CANADA, MINISTÈRE DE L'ÉNERGIE, DES MINES ET DES RES-  
SOURCES, OTTAWA, OU CHEZ LE VENDEUR LE PLUS PRÈS.

© 1986, SA MAJESTÉ LA REINE DU CHEF DU MINISTRE  
DES MINES ET DES RESSOURCES.

<