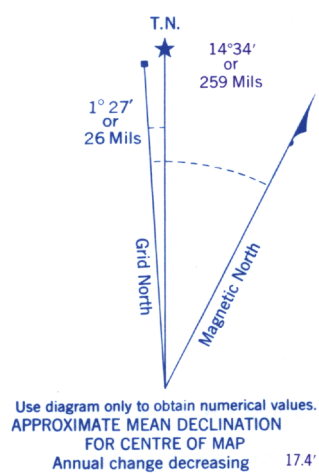
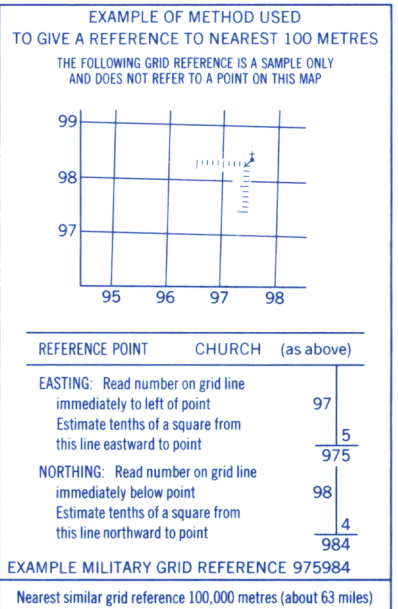
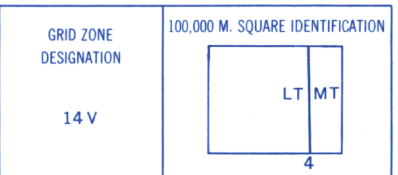


Military users,
refer to this map as:
Référence de cette carte
pour usage militaire.

SERIES A 743
MAP 64 C/7
EDITION 3 MCE EDITION



ONE THOUSAND METRE
UNIVERSAL TRANSVERSE MERCATOR GRID
ZONE 14



INSPECTION OF THIS MAP USING 1988 SATELLITE IMAGERY
REVEALED NO CHANGES IN MAJOR HYDROGRAPHIC OR CON-
STRUCTED FEATURES.

UNE VÉRIFICATION DE CETTE CARTE AU MOYEN D'IMAGES
SATELLITE DE 1988 A MONTRÉ AUCUN CHANGEMENT EN CE QUI
CONCERNE LES ÉLÉMENTS HYDROGRAPHIQUES OU LES
ÉLÉMENTS RAPPORTÉS (CONSTRUCTIONS) D'IMPORTANCE.

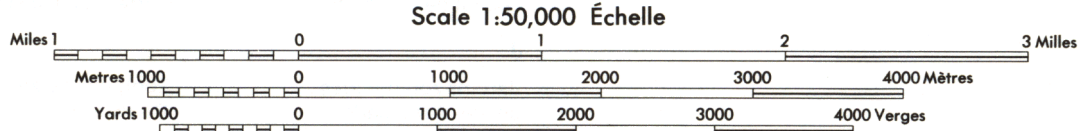
Updated from aerial photographs taken in 1977 and 1978. Overprinted
and published in 1981.

Produced, 1979, by the SURVEYS AND MAPPING BRANCH,
DEPARTMENT OF ENERGY, MINES AND RESOURCES,
from aerial photographs taken in 1955. Field surveys 1964.
Printed 1979.

© 1981, Her Majesty the Queen in Right of Canada.
Department of Energy, Mines and Resources.

Roads:
cart track.....
trail or portage.....

Routes:
.....
sentier ou portage.....



Copies may be obtained from the Canada Map Office,
Department of Energy, Mines and Resources, Ottawa,
or your nearest map dealer.

This Provisional Map is equivalent to a standard
map in accuracy of content.

Ces cartes sont en vente au Bureau des Cartes du Canada,
ministère de l'Énergie, des Mines et des Ressources, Ottawa,
ou chez le vendeur le plus près.

Cette carte provisoire équivaut une carte régulière
au point de vue précision de l'information.

Mise à jour à l'aide de photographies aériennes prises en 1977 et 1978.
Surimpression et publiée en 1981.

Établie en 1979, par la DIRECTION DES LÈVES ET DE LA CARTOGRAPHIE,
MINISTÈRE DE L'ÉNERGIE, DES MINES ET DES RESSOURCES, d'après
des photographies aériennes prises en 1955. Levés sur le terrain en 1964. Imprimée
en 1979.

© 1981, Sa Majesté La Reine du Chef du Canada.
Ministère de l'Énergie, des Mines et des Ressources.