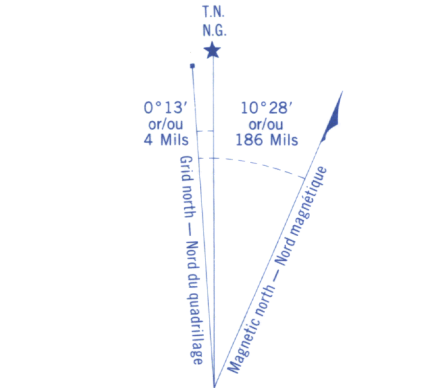
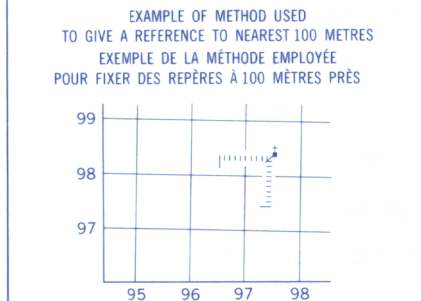
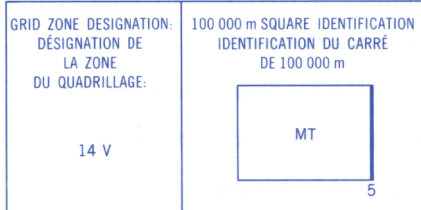


Military users, refer to this map as: **Reference de cette carte pour usage militaire:**
SERIES A 743 SÉRIE
MAP 64 B/11 CARTE
EDITION 3 MCE ÉDITION

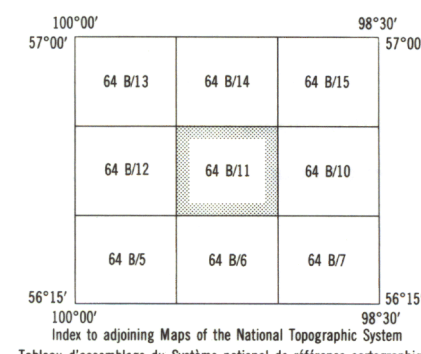


ONE THOUSAND METRE
UNIVERSAL TRANSVERSE MERCATOR GRID
ZONE 14
QUADRILLAGE DE MILLE MÈTRES
TRANSVERSE UNIVERSEL DE MERCATOR



REFERENCE POINT CHURCH - ÉGLISE (see above) (ci-dessus)
POINT DE REPÈRE
EASTING: Read number on grid line immediately to left of point.
ABSCISSE: Note le chiffre de la ligne du quadrillage immédiatement à gauche du repère.
Estimate length of a square from this line eastward to point.
Estimer le nombre de diagonales du carré entre cette ligne et le repère en direction est.
NORTHING: Read number on grid line immediately below point.
ORDONNÉE: Note le chiffre de la ligne du quadrillage immédiatement en dessous du repère.
Estimate length of a square from this line northward to point.
Estimer le nombre de diagonales du carré entre cette ligne et le repère en direction nord.
GRID REFERENCE: 975984
Nearest similar grid reference 100 000 metres.
La prochaine référence similaire est à 100 000 mètres.

INSPECTION OF THIS MAP USING 1988 SATELLITE IMAGERY REVEALED NO CHANGES IN MAJOR HYDROGRAPHIC OR CONSTRUCTED FEATURES.
UNE VÉRIFICATION DE CETTE CARTE AU MOYEN D'IMAGES SATELLITE DE 1988 N'A MONTRÉ AUCUN CHANGEMENT EN CE QUI CONCERNE LES ÉLÉMENTS HYDROGRAPHIQUES OU LES ÉLÉMENTS RAPPORTÉS (CONSTRUCTIONS) D'IMPORTANCE.



Produced by the SURVEYS AND MAPPING BRANCH, DEPARTMENT OF ENERGY, MINES AND RESOURCES. Updated from aerial photographs taken in 1978/1980. Culture check 1981. Published in 1985.
Copies may be obtained from the Canada Map Office, Department of Energy, Mines and Resources, Ottawa, or your nearest map dealer.
© 1985, Her Majesty the Queen in Right of Canada, Department of Energy, Mines and Resources.
Routages: loose or stabilized surface, all weather... gravier, aggloméré, toute saison... 2 lanes or more... less than 2 lanes... loose surface, dry weather... de gravier, temps sec... 2 voies ou plus... moins de 2 voies... unclassified road or street... route non classée ou rue... de terre... sentier, percée ou portage... trail, cut line or portage... sentier, percée ou portage... FOR COMPLETE REFERENCE SEE REVERSE SIDE POUR UNE LISTE COMPLÈTE DES SIGNES, VOIR AU VERSO

ISSETT LAKE
MANITOBA
WEST OF PRINCIPAL MERIDIAN OUEST DU MÉRIDIEN PRINCIPAL
Scale 1:50 000 Échelle
Miles 1 0 1 2 3
Mètres 1000 0 1000 2000 3000 4000
CONTOUR INTERVAL, 75 FEET
Élévations in Feet above Mean Sea Level
North American Datum 1927
Transverse Mercator Projection

Information concerning bench marks and horizontal survey monuments can be obtained from Geodetic Survey, Surveys and Mapping Branch, Ottawa.
CONVERSION SCALE FOR ELEVATIONS
Mètres 30 20 10 0 100 200 300 400 500 600 700 800 900 1000
Feet 100 50 0 100 200 300 400 500 600 700 800 900 1000
ÉCHELLE DE CONVERSION DES ALTITUDES
Mètres 300 200 100 0 100 200 300 400 500 600 700 800 900 1000
Pieds 1000 500 0 500 1000 1500 2000 2500 3000 3500 4000 4500 5000
ÉQUIDISTANCE DES COURBES 25 PIEDS
Altitudes en pieds
Système de référence géodésique nord-américain, 1927
Projection transverse de Mercator

Établie par la DIRECTION DES LEVÉS ET DE LA CARTOGRAPHIE, MINISTÈRE DE L'ÉNERGIE, DES MINES ET DES RESSOURCES. Mise à jour à l'aide de photographies aériennes prises en 1978/1980. Vérification des contours en 1981. Publié en 1985.
Ces cartes sont en vente au Bureau des Cartes du Canada, Ministère de l'Énergie, des Mines et des Ressources, Ottawa, ou chez le revendeur le plus près.
© 1985, Sa Majesté La Reine du Chef du Canada, Ministère de l'Énergie, des Mines et des Ressources.