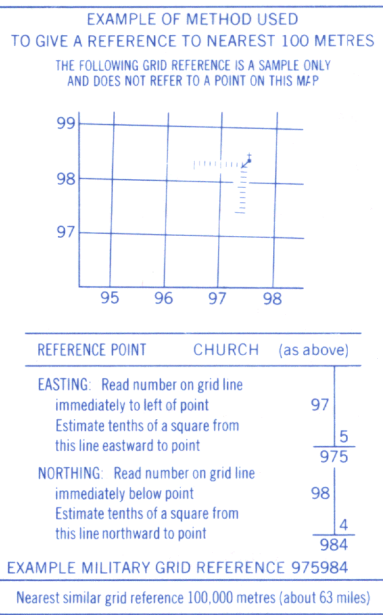
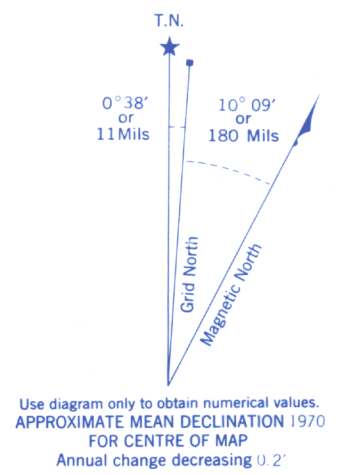


Refer to
this map as:

64 B/9
EDITION 1 MCE
SERIES A 743



INSPECTION OF THIS MAP USING 1988 SATELLITE IMAGES
REVEALED NO CHANGES IN MAJOR HYDROGRAPHIC OR CON-
STRUCTED FEATURES

UNE VÉRIFICATION DE CETTE CARTE AU MOYEN D'IMAGES
SATELLITE DE 1988 N'A MONTRÉ AUCUN CHANGEMENT EN
CE QUI CONCERNE LES ÉLÉMENTS HYDROGRAPHIQUES OU
LES ÉLÉMENTS RAPPORTÉS (CONSTRUCTIONS) D'IMPORTANCE

Produced, 1969, by the SURVEYS AND MAPPING BRANCH,
DEPARTMENT OF ENERGY, MINES AND RESOURCES,
from aerial photographs taken in 1955. Field survey, 1965.
Printed 1971

PROVISIONAL
IMPRESSION PROVISOIRE

Interim corrections 1980

This map was compared with aerial photography taken in 1977
and 1978 and found to be up-to-date in all major features.
Copies may be obtained from the Canada Map Office,
Department of Energy, Mines and Resources, Ottawa,
K1P 6K6, Canada.

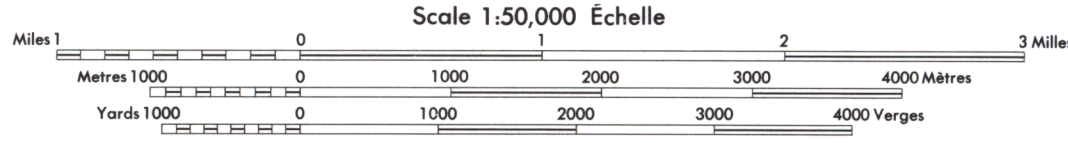
© 1980, Her Majesty The Queen in Right of Canada,
Department of Energy, Mines and Resources.

This Provisional Map is equivalent to a standard
map in accuracy of content.

Some names on this map are not yet official.
Corrections or additions are invited by the
Surveys and Mapping Branch.

CONTOUR INTERVAL 25 FEET
Elevations in Feet above Mean Sea Level
North American Datum 1927
Transverse Mercator Projection

ROADS - ROUTES:
hard surface - pavée
loose surface - de gravier
cart track - de terre
trail - sentier



BROUGHTON LAKE
MANTOBA
WEST OF PRINCIPAL MERIDIAN - OUEST DU MÉRIDIEN PRINCIPAL

Cette carte provisoire équivaut une carte régulière
au point de vue précision de l'information.

Certains noms inscrits sur cette carte ne sont
pas encore officiels. La Direction des levés et
de la cartographie saurait gré au public de lui
signaler corrections et additions.

Élevations en pieds au-dessus du niveau moyen de la mer
Système de référence géodésique nord-américain, 1927
Projection Transverse de Mercator

Corrections provisoires, 1980

On a comparé cette carte aux photographies aériennes prises
en 1977 et 1978, mais elles constaté que toutes ses
caractéristiques principales, étaient à jour.

Ces cartes sont en vente au Bureau des Cartes du Canada,
Ministère de l'Énergie, des Mines et des Ressources, Ottawa,
ou chez le vendeur le plus près.

© 1980, Sa Majesté La Reine du Chef du Canada,
Ministère de l'Énergie, des Mines et des Ressources.

Établie en 1969, par la DIRECTION DES LEVÉS ET DE LA CARTOGRAPHIE,
MINISTÈRE DE L'ÉNERGIE, DES MINES ET DES RESSOURCES, d'après
des photographies aériennes prises en 1955. Levés sur le terrain en 1965. Imprimée
en 1971.