

Produced by the SURVEYS AND MAPPING BRANCH,
DEPARTMENT OF ENERGY, MINES AND RESOURCES,
from aerial photographs taken in 1976. Culture check 1979.
Published in 1980.

Copies may be obtained from the Canada Map Office,
Department of Energy, Mines and Resources, Ottawa,
or your nearest map dealer.

© 1980, Her Majesty the Queen in Right of Canada.
Department of Energy, Mines and Resources.

INTERIM CORRECTIONS 1988

ROADS - ROUTES

hard surface - pavée
loose surface - de gravier
2 lanes or more - 2 voies ou plus
dry weather - temps sec
less than 2 lanes - moins de 2 voies
dry weather - temps sec

cart track - de terre
trail - sentier
trail - sentier

ROADS - ROUTES

loose or stabilized surface, all weather - graver, aggloméré, toute saison
2 lanes or more - 2 voies ou plus
dry weather - temps sec
less than 2 lanes - moins de 2 voies
dry weather - temps sec

cart track - de terre
trail - sentier
trail - sentier

CONVERSION SCALE FOR ELEVATIONS

Metres 30 20 10 0 100 200 300 400 500 600 700 800 900 1000

Feet 100 200 300 400 500 600 700 800 900 1000

CONTOUR INTERVAL 10 METRES
Elevations in Metres above Mean Sea Level
North American Datum 1927
Transverse Mercator Projection

ÉCHELLE DE CONVERSION DES ALTITUDES

30 20 10 0 100 200 300 400 500 600 700 800 900 1000

1000 2000 3000 4000 5000

ÉQUIDISTANCE DES COURBES 10 MÈTRES
Altitudes en mètres
Système de référence géodésique nord-américain, 1927
Projection transverse de Mercator

TABLEAU D'ASSEMBLAGE DU SYSTÈME NATIONAL DE RÉFÉRENCE CARTOGRAPHIQUE

63 K/6 63 K/7 63 K/8
63 K/3 63 K/2 63 K/1
63 F/14 63 F/15 63 F/16

INDEX TO ADDING MAPS OF THE NATIONAL TOPOGRAPHIC SYSTEM

63 K/2
EDITION 2

TABLEAU D'ASSEMBLAGE DU SYSTÈME NATIONAL DE RÉFÉRENCE CARTOGRAPHIQUE

63 K/6 63 K/7 63 K/8
63 K/3 63 K/2 63 K/1
63 F/14 63 F/15 63 F/16

INDEX TO ADDING MAPS OF THE NATIONAL TOPOGRAPHIC SYSTEM

63 K/2
EDITION 2

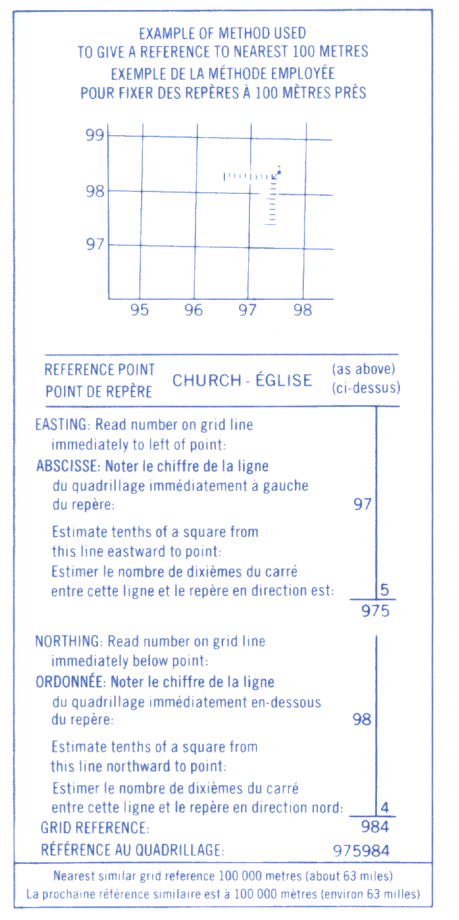
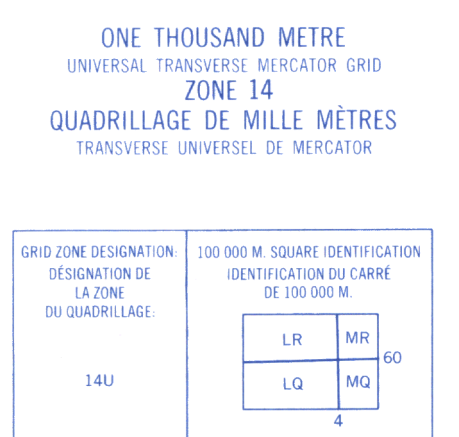
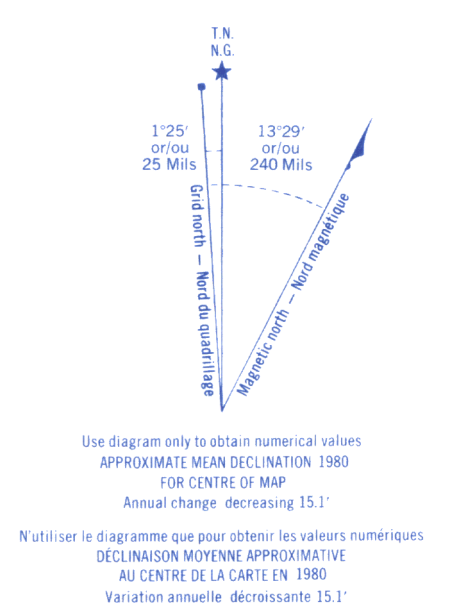
Military users, refer to this map as: Réference de cette carte pour usage militaire.

SERIES: A 743
MAP: 63 K/2
EDITION 2
SÉRIE: A 743
CARTE: 63 K/2
ÉDITION 2

GLOSSARY	GLOSSAIRE
Airfield	Terrain d'aviation
Area	Arène
City Limits	Limites de ville
Customs	Douane
Ditch	Fosse
Dugout	Abrevoir
Dump	Dépôt
Filtration Plant	Usine de filtration
Gas	Gaz
Golf Course	Terrain de golf
Kin	Famille
Lookout	Belvédère
Mine Waste	Débris de mine
Oil Wells	Puits de pétrole
Park	Parc
Rink	Patinage
Senior Citizens Home	Foyer de la vieillesse
Ski Area	Station de ski
String Bag	Fondrière à filements
Surveyed Line	Ligne arpentée
Tank	Réservoir
Water	Eau
Winter Road	Chemin d'hiver

For a complete glossary see reverse side
Pour un glossaire complet, voir au verso

ABBREVIATIONS	ABRÉVIATIONS
Aband.	Abandonné
C	Cemetery
CO	County
E	Elevator
Fy	Ferry
IR	Indian Reserve
H	Hospital
L	Lot
Micro	Microphone
Mun	Municipality
PO	Post Office
PH	Power House
RCMP	Royal Canadian Mounted Police
Res	Reservoir
Trans Sta	Transformer Station
TFL	Tree Farm Licence



Établi par la DIRECTION DES LEVÉS ET DE LA CARTOGRAPHIE,
MINISTÈRE DE L'ÉNERGIE, DES MINES ET DES RESSOURCES,
à l'aide de photographies aériennes prises en 1976. Vérification des ouvrages
en 1979. Publiée en 1980.

Ces cartes sont en vente au Bureau des Cartes du Canada,
ministère de l'Énergie, des Mines et des Ressources, Ottawa,
ou chez le vendeur le plus près.

© 1980, Sa Majesté la Reine du Chef du Canada.
Ministère de l'Énergie, des Mines et des Ressources.

CORRECTIONS PROVISOIRES 1988