

Produced by the SURVEYS AND MAPPING BRANCH,  
DEPARTMENT OF ENERGY, MINES AND RESOURCES.  
Updated from aerial photographs taken in 1975. Culture check  
1976. Information current as of 1976.

Copies may be obtained from the Canada Map Office,  
Department of Energy, Mines and Resources, Ottawa,  
or your nearest map dealer.

© 1978 Her Majesty the Queen in Right of Canada  
Department of Energy, Mines and Resources.

**PELICAN BAY**  
MANITOBA  
WEST OF PRINCIPAL MERIDIAN-OUEST DU MÉRIDIEN PRINCIPAL  
Scale 1:50,000 Échelle

CONVERSION SCALE FOR ELEVATIONS  
Metres 30 20 10 0 50 100  
Feet 100 50 0 100 200 300 400 500 600 700 800 900 1000 Feet

ECHELLE DE CONVERSION DES ÉLEVATIONS  
Mètres 30 20 10 0 50 100  
Pieds 100 50 0 100 200 300 400 500 600 700 800 900 1000 Pieds

CONTOUR INTERVAL 25 FEET  
Elevations in feet above Mean Sea Level  
North American Datum 1927  
Transverse Mercator Projection

Établi par la DIRECTION DES LEVÉS ET DE LA CARTOGRAPHIE,  
MINISTÈRE DE L'ÉNERGIE, DES MINES ET DES RESSOURCES.  
Rise à jour à l'aide de photographies aériennes prises en 1975. Vérification  
des ouvrages en 1976. Remaniements à jour en 1976.

Ces cartes sont en vente au Bureau des Cartes du Canada,  
ministère de l'Énergie, des Mines et des Ressources, Ottawa,  
ou chez le revendeur le plus près.

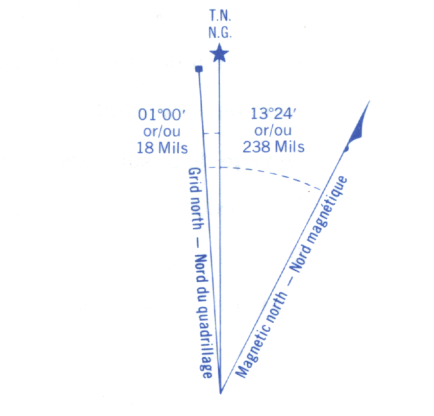
© 1978 Sa Majesté La Reine du Chef du Canada  
Ministère de l'Énergie, des Mines et des Ressources.

**PELICAN BAY**  
63 C/16  
EDITION 3

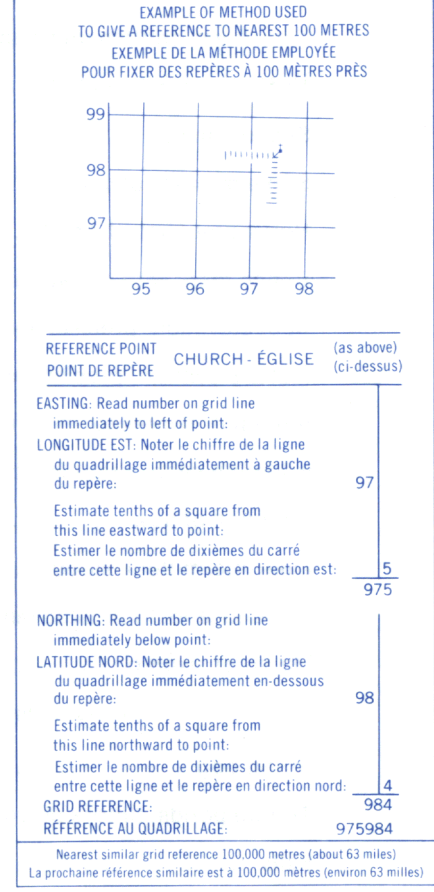
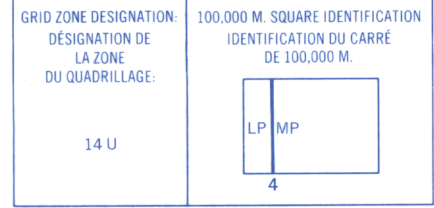
Military users, refer to this map as: Référence de cette carte pour usage militaire:	SERIES A/43 MAP 63 C/16 ÉDITION 3	SÉRIE A/43 CARTE MCE ÉDITION
---	---	---------------------------------------

GLOSSARY	GLOSSAIRE
Airfield	Terrain d'aviation
Area	Area
City Limits	Limites de ville
Culvert	Couvert
Ditch	Fossé
Dugout	Abreuvoir
Dump	Décharge
Filtration Plant	Usine de filtration
Gas	Car
Golf Course	Terrain de golf
Junk Yard	Ferraille
Kiosk	Foie
Lockout	Belvédère
Mine Waste	Débris de mine
Oil Wells	Puits de pétrole
Park	Parc
Risk	Palmiers
Sancti Cato's Home	Foyer de l'âge d'or
Ski Area	Station de ski
String Bag	Fantôme à filaments
Survey Line	Ligne arpentée
Tank	Réservoir
Water	Eau
Wilder Road	Chemin d'hiver
For a complete glossary see reverse side Pour un glossaire complet, voir au verso	

ABBREVIATIONS	ABRÉVIATIONS
Aband.	Abandoned
C.	Cemetery
CO	County
E.	Elevator
Fy	Ferry
IB	Indian Reserve
H.	Hospital
L.	Lake
Micro	Micro-wave
Mun.	Municipality
P.	Post Office
PH	Power House
RCMP	Royal Canadian Mounted Police
Ris.	Réservoir
Trans. Sta.	Transformer Station
TFL	Tree Farm Licence
Abandonné, de	Abandonné, de
Cimetière	Cimetière
Comté	Comté
Élévateur	Élévateur
Trajectier	Trajectier
Réserve indienne	Réserve indienne
Hôpital	Hôpital
Lac	Lac
Micro ondes	Micro ondes
Municipalité	Municipalité
Bureau de poste	Bureau de poste
Centrale électrique	Centrale électrique
Gendarmes Royaux Canadienne	Gendarmes Royaux Canadienne
Réservoir	Réservoir
Poste de transformateurs	Poste de transformateurs
Licence de sylviculture	Licence de sylviculture



ONE THOUSAND METRE  
UNIVERSAL TRANSVERSE MERCATOR GRID  
ZONE 14  
QUADRILLAGE DE MILLE MÈTRES  
TRANSVERSE UNIVERSEL DE MERCATOR



INSPECTION OF THIS MAP USING 1987 SATELLITE IMAGERY  
REVEALED NO CHANGES IN MAJOR HYDROGRAPHIC OR CON-  
STRUCTED FEATURES.  
UNE VÉRIFICATION DE CETTE CARTE AU MOYEN D'IMAGES  
SATELLITE DE 1987 N'A MONTRÉ AUCUN CHANGEMENT EN CE QUI  
CONCERNE LES ÉLÉMENTS HYDROGRAPHIQUES, OU LES  
ÉLÉMENTS RAPPORTÉS (CONSTRUCTIONS) D'IMPORTANCE.

TABLEAU D'ASSEMBLAGE DU SYSTÈME NATIONAL DE RÉFÉRENCE CARTOGRAPHIQUE			
52° 15'	63 F/2	63 F/1	63 G/4
63 C/15	63 C/16	63 B/13	63 B/12
63 C/10	63 C/9	63 B/12	63 B/11

INDEX TO ADJOINING MAPS OF  
THE NATIONAL TOPOGRAPHIC SYSTEM