

Produced by the SURVEYS and MAPPING BRANCH,  
DEPARTMENT OF ENERGY, MINES AND RESOURCES.  
Updated from aerial photographs taken in 1975. Culture check  
1976. Information current as of 1976.

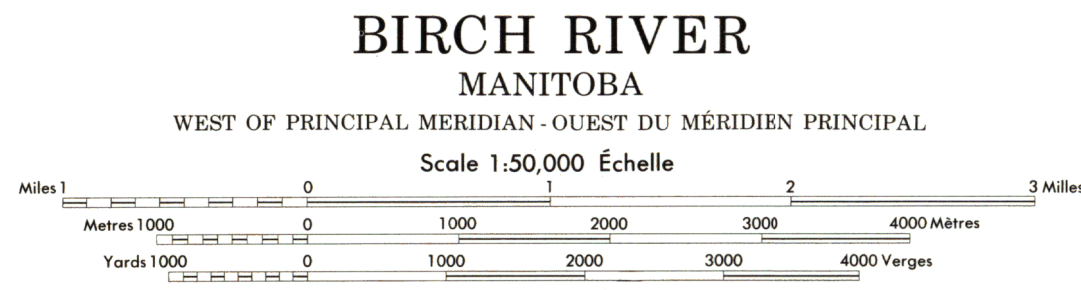
Copies may be obtained from the Canada Map Office,  
Department of Energy, Mines and Resources, Ottawa,  
or your nearest map dealer.

© Canada Copyright Reserved 1977

Roads:  
hard surface, all weather..... pavé, toute saison  
hard surface, all weather..... pavé, toute saison  
loose or stabilized surface, all weather..... gravier aggloméré, toute saison  
loose surface, dry weather and  
unclassified streets..... de terre  
cart track..... sentier, percée ou portage

Roads:  
2-lane road..... plus de 2 voies  
2-lane road..... moins de 2 voies  
2-lane or more..... plus de 2 voies  
2-lane or more..... moins de 2 voies

FOR COMPLETE REFERENCE SEE REVERSE SIDE. POUR UNE LISTE COMPLÈTE DES SIGNES, VOIR AU VERSO



INDEX TO ADDING MAPS OF  
THE NATIONAL TOPOGRAPHIC SYSTEM

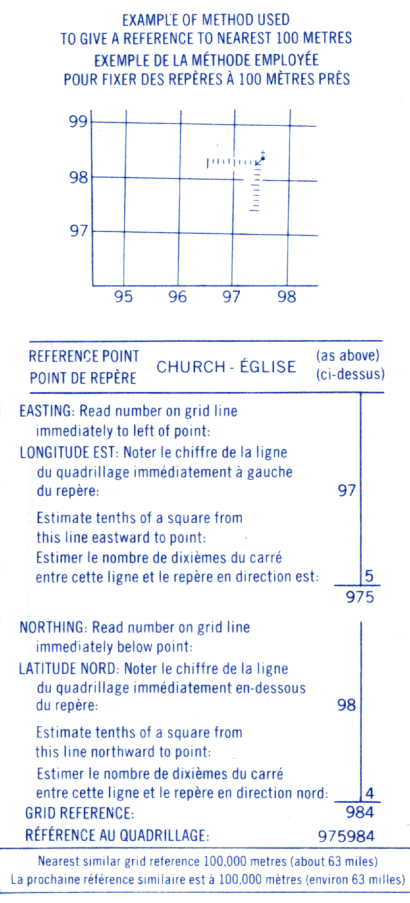
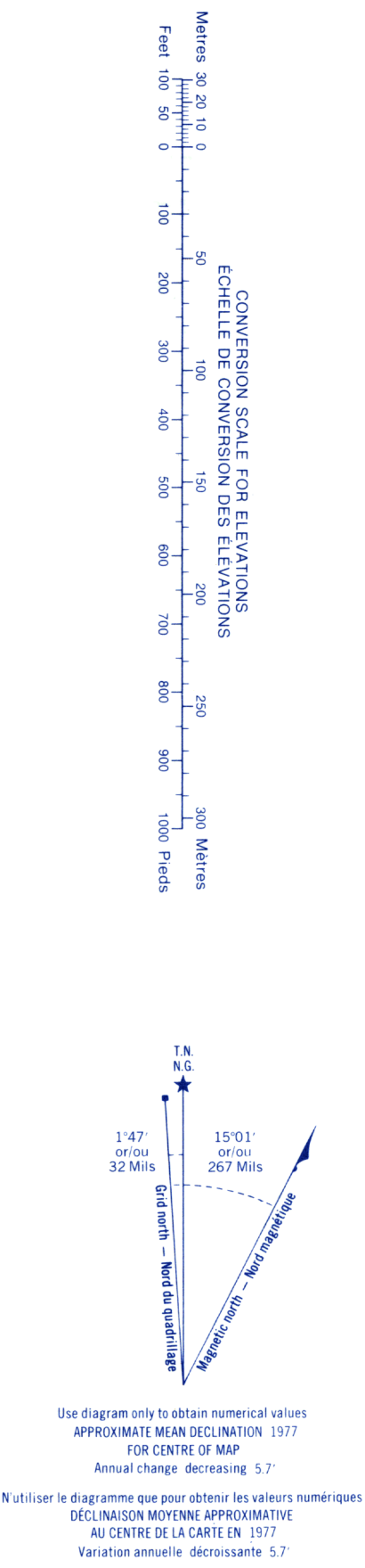
Établie par la DIRECTION DES LEVÉS ET DE LA CARTOGRAPHIE,  
MINISTÈRE DE L'ÉNERGIE, DES MINES ET DES RESSOURCES.  
Mise à jour à l'aide de photographies aériennes prises en 1975. Vérification  
des ouvrages en 1976. Remaniement à jour en 1976.

Ces cartes sont en vente au Bureau des Cartes du Canada,  
ministère de l'Énergie, des Mines et des Ressources, Ottawa,  
ou chez le vendeur le plus près.

© Canada 1977, tous droits réservés

Military users,  
refer to this map as:  
Référence de cette carte  
pour usage militaire:

SERIES A 743 SÉRIE  
MAP 63 C/6 CARTE  
EDITION 2 MCE ÉDITION



BIRCH RIVER  
63 C/6  
EDITION 2