

Produced by the SURVEYS AND MAPPING BRANCH  
DEPARTMENT OF ENERGY, MINES AND RESOURCES.  
Updated from aerial photographs taken in 1975. Culture check  
1976. Information current as of 1976.  
Copies may be obtained from the Canada Map Office,  
Department of Energy, Mines and Resources, Ottawa,  
or your nearest map dealer.  
© Canada Copyrights Reserved 1977

Roads:  
hard surface, all weather..... pavé, toute saison  
hard surface, all weather..... pavé, toute saison  
loose or stabilized surface, all weather..... gravier aggloméré, toute saison  
loose surface, dry weather and unclassified streets..... de gravier, temps sec et rues hors classe  
can track..... de terre  
trail, cut line or portage..... sentier, perçee ou portage  
FOR COMPLETE REFERENCE SEE REVERSE SIDE  
POUR UNE LISTE COMPLÈTE DES SIGES, VOIR AU VERSO

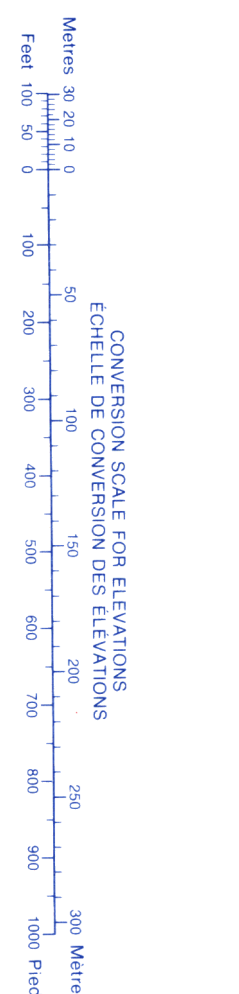
**RENWER**  
MANITOBA  
WEST OF PRINCIPAL MERIDIAN - OUEST DU MERIDIEN PRINCIPAL  
Scale 1:50,000 Échelle  
Miles 1 0 1 2 3  
Metres 1000 0 1000 2000 3000 4000  
Yards 1000 0 1000 2000 3000 4000  
Contours Interval 25 Feet  
Elevations in Feet above Mean Sea Level  
North American Datum 1927  
Transverse Mercator Projection

EQUIDISTANCE DES COURBES 25 PIEDS  
Elevations en pieds au-dessus du niveau moyen de la mer  
Système de référence géodésique nord-américain, 1927  
Projection transverse de Mercator

Établi par la DIRECTION DES LEVÉS ET DE LA CARTOGRAPHIE  
MINISTÈRE DE L'ÉNERGIE, DES MINES ET DES RESSOURCES  
Mise à jour à l'aide de photographies aériennes prises en 1975. Vérification  
des courbes en 1976. Remaniement à jour en 1976.  
Ces cartes sont en vente au Bureau des Cartes du Canada,  
ministère de l'Énergie, des Mines et des Ressources, Ottawa,  
ou chez le revendeur le plus près.  
© Canada 1977, tous droits réservés

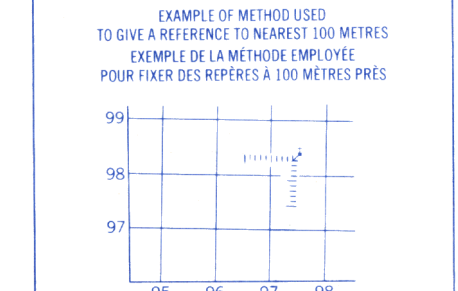
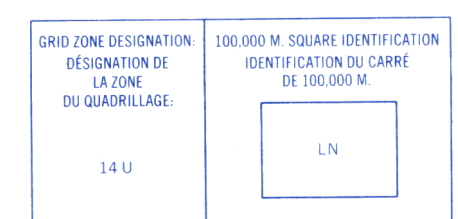
Military users,  
refer to this map as:  
Référence de cette carte  
pour usage militaire:

SERIES A 743  
MAP 63 C/2  
EDITION 3 MCE  
SÉRIE  
CARTE  
ÉDITION 3 MCE



Use diagram only to obtain numerical values  
APPROXIMATE MEAN DECLINATION 1977  
FOR CENTRE OF MAP  
Annual change decreasing 5.6  
Utiliser le diagramme que pour obtenir les valeurs numériques  
DESIGNATION MOYENNE APPROXIMATIVE  
AU CENTRE DE LA CARTE EN 1977  
Variation annuelle décroissante 5.6

ONE THOUSAND METRE  
UNIVERSAL TRANSVERSE MERCATOR GRID  
ZONE 14  
QUADRILLAGE DE MILLE MÈTRES  
TRANSVERSE UNIVERSEL DE MERCATOR



EXAMPLE OF METHOD USED  
TO GIVE A REFERENCE TO NEAREST 100 METRES  
EXEMPLE DE LA MÉTHODE EMPLOYÉE  
POUR FURNIR DES REPÈRES À 100 MÈTRES PRÈS  
REFERENCE POINT  
POINT DE REPÈRE CHURCH - ÉGLISE  
EASTING: Read number on grid line immediately to left of point  
LONGITUDE EST: Note le chiffre de la ligne du quadrillage immédiatement à gauche du repère  
Estimate tenths of a square from this line eastward to point  
Estimer le nombre de dixièmes du carré entre cette ligne et le repère en direction est  
NORTHING: Read number on grid line immediately below point  
LATITUDE NORD: Note le chiffre de la ligne du quadrillage immédiatement en dessous du repère  
Estimate tenths of a square from this line northward to point  
Estimer le nombre de dixièmes du carré entre cette ligne et le repère en direction nord  
GRID REFERENCE: 975964  
Nearest square on grid reference 100,000 metres (about 6.2 miles)  
La prochaine référence similaire est à 100,000 mètres (environ 6.2 milles)

TABLEAU D'ASSEMBLAGE DU SYSTÈME NATIONAL DE RÉFÉRENCE CARTOGRAPHIQUE

63 C/6	63 C/7	63 C/8
63 C/3	63 C/2	63 C/1
62 N/14	62 N/15	62 N/16

INDEX TO ADJOINING MAPS OF THE NATIONAL TOPOGRAPHIC SYSTEM  
RENWER  
63 C/2  
EDITION 3