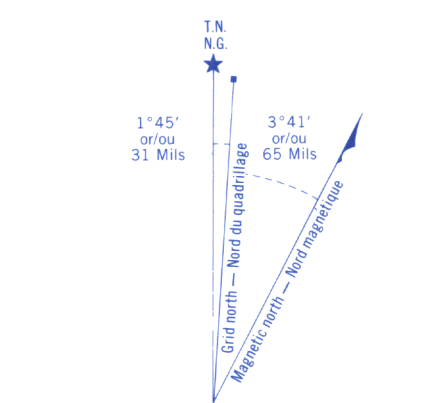
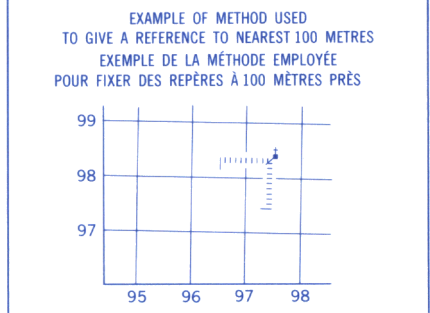
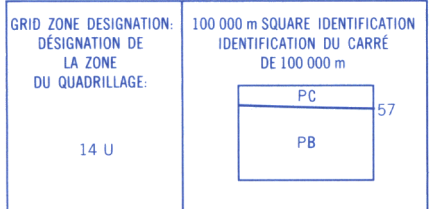


Military users, refer to this map as: **MAP 62 P/7**
Référence de cette carte pour usage militaire: **MAP 62 P/7**

SERIES A 743
MAP 62 P/7
EDITION 2 MCE
SÉRIE A 743
CARTE 62 P/7
ÉDITION 2 MCE



ONE THOUSAND METRE
UNIVERSAL TRANSVERSE MERCATOR GRID
ZONE 14
QUADRILLAGE UNIVERSEL TRANSVERSE DE MERCATOR
DE MILLE MÈTRES



REFERENCE POINT
POINT DE REPÈRE

CHURCH - EGLISE

EASTING: Read number on grid line immediately to the left of point
ABSCISSE: Note le chiffre de la ligne du quadrillage immédiatement à gauche du repère

Estimate tenths of a square from this line eastward to point
Estimer le nombre de dixièmes du carré entre cette ligne et le repère en direction est

NORTHING: Read number on grid line immediately below point
ORDONNÉE: Note le chiffre de la ligne du quadrillage immédiatement en dessous du repère

Estimate tenths of a square from this line northward to point
Estimer le nombre de dixièmes du carré entre cette ligne et le repère en direction nord

GRID REFERENCE
RÉFÉRENCE AU QUADRILLAGE

Nearest similar grid reference 100 000 metres
La référence similaire la plus près est à 100 000 mètres

