

SOURCES:
Geomatics Survey Division
Bench marks, horizontal survey monuments and coordinate conversion

SOURCES :
Division des levés géodésiques
Benchmarks, bornes altimétriques et conversion de coordonnées

PROVIDED BY THE CANADIAN CENTRE FOR MAPPIAL, NATURAL RESOURCES CANADA. INFORMATION CURRENT AS OF 1996.
FURNISHED PAR LE CENTRE CANADIEN DE CARTOGRAPHIE, RESSOURCES NATURELLES CANADA. RENSEIGNEMENTS À JOUR EN 1996.

COPIES MAY BE OBTAINED FROM THE CANADA MAP OFFICE, OTTAWA, OR YOUR NEAREST MAP DEALER.
COPIES PEUVENT ÊTRE OBTENUES DU BUREAU DES CARTES DU CANADA, OTTAWA, OU CHEZ LE VENDEUR LE PLUS PRÈS.

© 1996. HER MAJESTY THE QUEEN IN RIGHT OF CANADA.

GOODEVE SASKATCHEWAN
WEST OF SECOND MERIDIAN OUEST DU DEUXIÈME MÉRIDIEN

Scale 1:50 000 Échelle

Kilometres 1 0 1 2 3 4 Kilomètres
Miles 0 1 2 3 Miles

CONVERSION SCALE FOR ELEVATIONS
Mètres 30 20 10 0 50 100 150 200 250 300 Mètres
Feet 100 50 0 100 200 300 400 500 600 700 800 900 1000 Pieds

ÉCHELLE DE CONVERSION DES ALTITUDES
Mètres 30 20 10 0 50 100 150 200 250 300 Mètres
Pieds 100 50 0 100 200 300 400 500 600 700 800 900 1000 Pieds

CONTINUITY INTERVAL 10 METRES
Elevations in Metres above Mean Sea Level
Topographic Map Projection
North American Datum 1983

ÉCHELLE DES COUBLES 10 MÈTRES
Altitudes en mètres
Projection cartographique
Datum nord-américain 1983

ÉTALÉ PAR LE CENTRE CANADIEN DE CARTOGRAPHIE, RESSOURCES NATURELLES CANADA. RENSEIGNEMENTS À JOUR EN 1996.

LES CARTES SONT EN VENTE AU BUREAU DES CARTES DU CANADA, OTTAWA, OU CHEZ LE VENDEUR LE PLUS PRÈS.

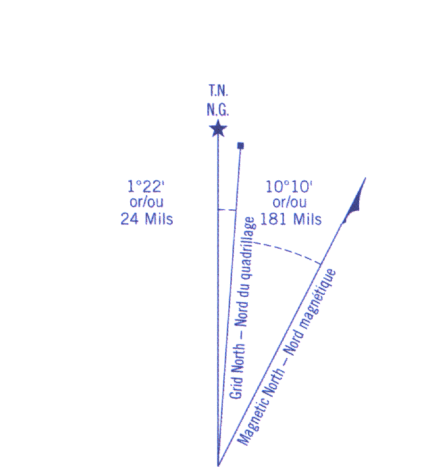
© 1996. SA MAJESTÉ LA REINE DU CHEF DU CANADA.

GOODEVE 62 M/3

Nous apprécions vos commentaires.
Téléphonez-nous au 1-800-465-6277.

Des données topographiques numériques sont aussi disponibles pour cette région. Pour plus de renseignements, téléphonez-nous au 1-800-661-2638.

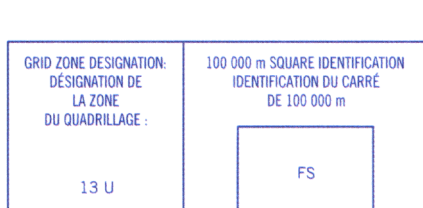
Military users, refer to this map as: MAP 62 M/3 CARTE 62 M/3
Reference of this map as: ÉDITION 3 MCE ÉDITION



Use diagram only to obtain numerical values
APPRENDRE À OBTENIR DES VALEURS NUMÉRIQUES
POUR CONSULTER LA CARTE

N'utiliser le diagramme que pour obtenir les valeurs numériques
OBTENIR DES VALEURS NUMÉRIQUES
AU CENTRE DE LA CARTE EN 1996

ONE THOUSAND METRE
UNIVERSAL TRANSVERSE MERCATOR GRID
ZONE 13
QUADRILAGE UNIVERSEL TRANSVERSE DE MERCATOR
DE MILLE MÈTRES

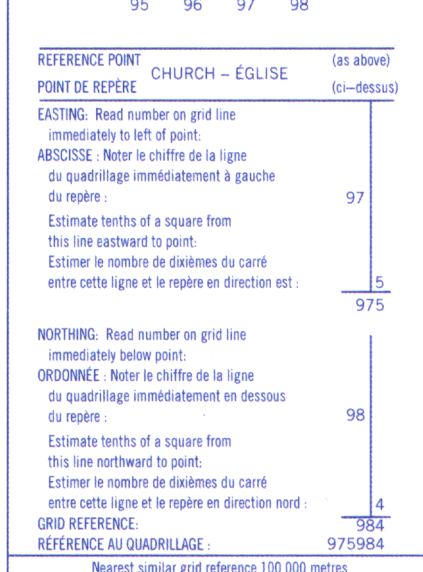


GRID ZONE DESIGNATION
OBTENTION DE LA ZONE
DU QUADRILAGE

100 000 m SQUARE IDENTIFICATION
OBTENTION DU CARRÉ
DE 100 000 m

13 U FS

EXAMPLE OF METHOD USED
TO OBTAIN REFERENCE TO NEAREST 100 METRES
EXEMPLE DE LA MÉTHODE EMPLOYÉE
POUR OBTENIR DES RÉFÉRENCES À 100 MÈTRES



REFERENCE POINT
POINT DE RÉFÉRENCE

EASTING: Read number on grid line immediately to left of point
ABSCISSE: Lire le chiffre de la ligne du quadrillage immédiatement à gauche du point


Estimate tenths of a square from this line westward to point
Estimer le nombre de dixièmes du carré entre cette ligne et le point en direction ouest

NORTHING: Read number on grid line immediately below point
ORDONNÉE: Lire le chiffre de la ligne du quadrillage immédiatement en dessous du point

Estimate tenths of a square from this line southward to point
Estimer le nombre de dixièmes du carré entre cette ligne et le point en direction sud

GRID REFERENCE: 975844
RÉFÉRENCE AU QUADRILAGE: 975844

Number nearest grid reference 100 000 metres
La référence la plus près est à 100 000 mètres



Index to adjoining Maps of the National Topographic System
Tableau d'assemblage au Système national de référence cartographique

LOCAL DEALER
DÉTAILLANT LOCAL

NRCAN TOPOGRAPHIC MAPS
LES CARTES TOPOGRAPHIQUES DE NRCAN

GOODEVE 62 M/3

Nous apprécions vos commentaires.
Téléphonez-nous au 1-800-465-6277.

Des données topographiques numériques sont aussi disponibles pour cette région. Pour plus de renseignements, téléphonez-nous au 1-800-661-2638.

Natural Resources Canada
Ressources naturelles Canada