

PRODUCED BY THE CANADA CENTRE FOR MAPPING, NATURAL RESOURCES CANADA. INFORMATION CURRENT AS OF 1994. PUBLISHED 1996.

COPIES MAY BE OBTAINED FROM THE CANADA MAP OFFICE, OTTAWA, ON YOUR NEAREST MAP DEALER.

© 1996, HER MAJESTY THE QUEEN IN RIGHT OF CANADA.

WARREN
MANITOBA
WEST OF PRINCIPAL MERIDIAN OUEST DU MÉRIDIEN PRINCIPAL

Scale 1:50 000 Échelle

Kilometers 1 0 1 2 3 4 Kilomètres
Miles 0 1 2 3 Miles

CONVERSION SCALE FOR ELEVATIONS
Mètres 30 10 0 100 200 300 400 500 600 700 800 900 1000 Mètres

Feet 100 50 0 100 200 300 400 500 600 700 800 900 1000 Pieds

ÉCHELLE DE CONVERSION DES ALTITUDES
Mètres 30 10 0 100 200 300 400 500 600 700 800 900 1000 Mètres

Feet 100 50 0 100 200 300 400 500 600 700 800 900 1000 Pieds

CONTOUR INTERVAL 10 METRES
Elevations in Meters above Mean Sea Level
North American Datum 1983
Projection Transverse de Mercator

ÉQUIDISTANCE DES COURBES 10 MÈTRES
Altitudes en mètres
Système de référence géodésique nord-américain 1983
Projection Transverse de Mercator

Coordinate Conversion NAD 83 (NAD 83) to NAD 27
Mean Values for this Area
Geographic: Latitude = 49° 01' 00" N
Longitude = 97° 01' 00" W
Grid: Northing = 4900000
Easting = 700000

Conversion des coordonnées NAD 83 (NAD 83) à NAD 27
Valeurs moyennes pour cette carte
Coordonnées géographiques: Latitude = 49° 01' 00" N
Longitude = 97° 01' 00" W
Quadrillage: Northing = 4900000
Easting = 700000

ROADS
Roads: hand surface, hand surface, loose or stabilized surface, all weather, loose surface, dry weather, street/classified road, vehicle track, trail, cut line or portage.

ROUTES
Routes: revêtement dur, revêtement dur, gravier, aggloméré, toute saison, de gravier, terre, sec, route non classée, chemin de terre, sentier, percée ou portage.

FOR COMPLETE REFERENCE SEE REVERSE SIDE
POUR UNE LISTE COMPLÈTE DES SYMBOLES, VOIR AU VERSO

LOCAL DEALER
[Empty box for local dealer information]

DÉTAILLANT LOCAL
[Empty box for local dealer information]

WARREN 62-1/4

ONE THOUSAND METRE
UNIVERSAL TRANSVERSE MERCATOR GRID
ZONE 14
QUADRILLAGE UNIVERSEL TRANSVERSE DE MERCATOR
DE MILLE MÈTRES

LOCAL DEALER
[Empty box for local dealer information]

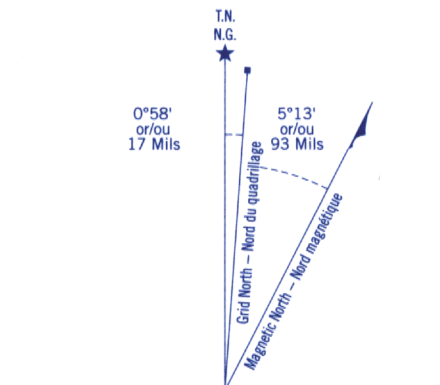
DÉTAILLANT LOCAL
[Empty box for local dealer information]

WARREN 62-1/4

ONE THOUSAND METRE
UNIVERSAL TRANSVERSE MERCATOR GRID
ZONE 14
QUADRILLAGE UNIVERSEL TRANSVERSE DE MERCATOR
DE MILLE MÈTRES

WARREN
62-1/4
ÉDITION 4 ÉDITION

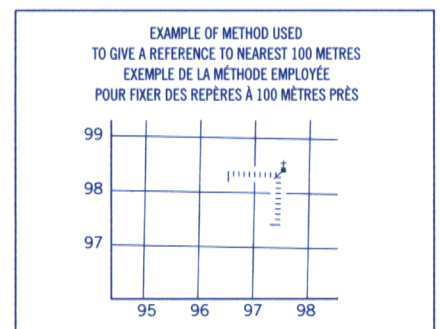
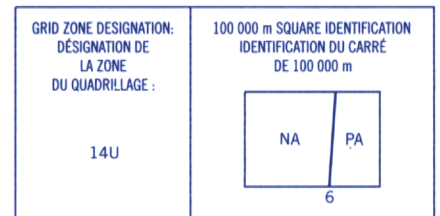
Military users, refer to this map as: Référence de cette carte pour usage militaire	SERIES A 743 MAP 62-1/4 ÉDITION 4 MCE ÉDITION
--	---



Use diagram only to obtain numerical values
APPREHENSEZ SEULEMENT LES VALEURS NUMÉRIQUES
FOR CENTRE OF MAP
AU CENTRE DE LA CARTE DU CADRE

Utiliser le diagramme uniquement pour obtenir les valeurs numériques
DE LA CARTE DU CADRE
AU CENTRE DE LA CARTE DU CADRE

ONE THOUSAND METRE
UNIVERSAL TRANSVERSE MERCATOR GRID
ZONE 14
QUADRILLAGE UNIVERSEL TRANSVERSE DE MERCATOR
DE MILLE MÈTRES



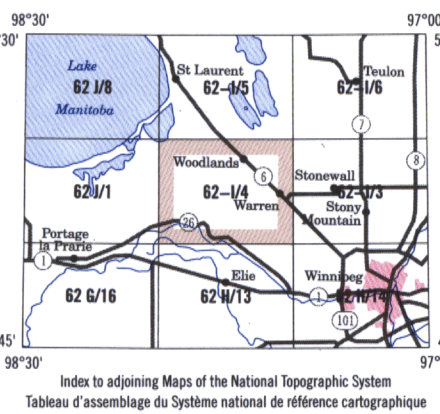
REFERENCE POINT
POINT DE RÉFÉRENCE
CHURCH - ÉGLISE
EASTING: Read number on grid line immediately to left of point.
NORTHING: Read number on grid line immediately below point.
Easting: Read number on grid line immediately below point.
North: Read number on grid line immediately to left of point.

EXAMPLE OF METHOD USED TO OBTAIN REFERENCE TO NEAREST 100 METRES
EXEMPLE DE LA MÉTHODE EMPLOYÉE POUR OBTENIR DES RÉFÉRENCES À 100 MÈTRES PRÈS

REFERENCE POINT
POINT DE RÉFÉRENCE
CHURCH - ÉGLISE
EASTING: Read number on grid line immediately to left of point.
NORTHING: Read number on grid line immediately below point.
Easting: Read number on grid line immediately below point.
North: Read number on grid line immediately to left of point.

EXAMPLE OF METHOD USED TO OBTAIN REFERENCE TO NEAREST 100 METRES
EXEMPLE DE LA MÉTHODE EMPLOYÉE POUR OBTENIR DES RÉFÉRENCES À 100 MÈTRES PRÈS

REFERENCE POINT
POINT DE RÉFÉRENCE
CHURCH - ÉGLISE
EASTING: Read number on grid line immediately to left of point.
NORTHING: Read number on grid line immediately below point.
Easting: Read number on grid line immediately below point.
North: Read number on grid line immediately to left of point.



LOCAL DEALER

DÉTAILLANT LOCAL

NRCan TOPOGRAPHIC MAPS
LES CARTES TOPOGRAPHIQUES DE NRCan

WARREN
62-1/4

Nous apprécions vos commentaires.
Téléphonez-nous au 1-800-465-6277.

PROVISIONAL PRINT
IMPRESSION PROVISOIRE