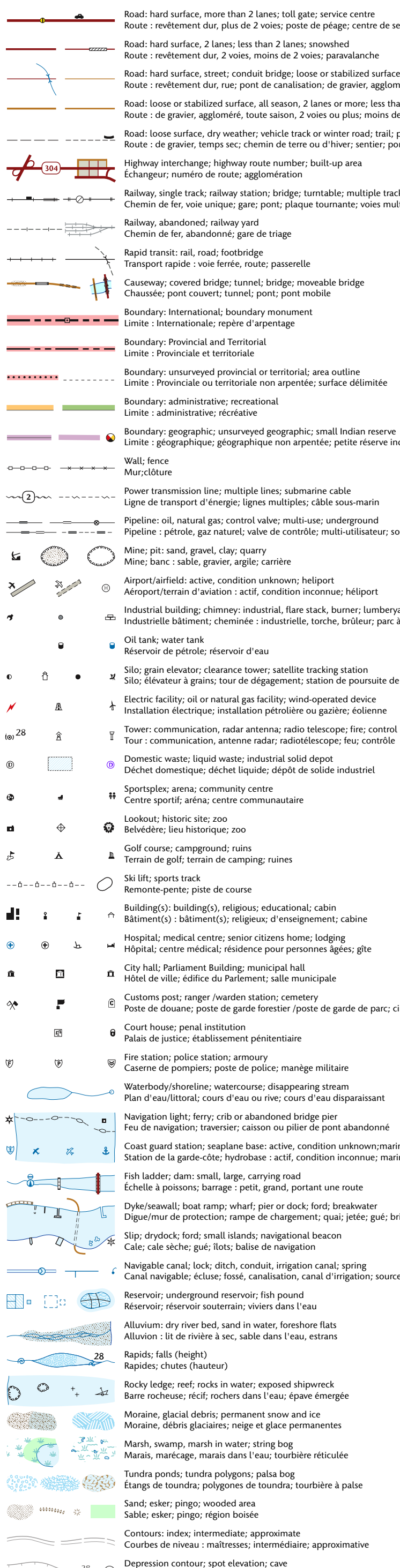


62-E/8

Canada



62-E/8  
SCALE  
ÉCHELLE 1:50 000  
EDITION  
ÉDITION 05  
ALAMEDA



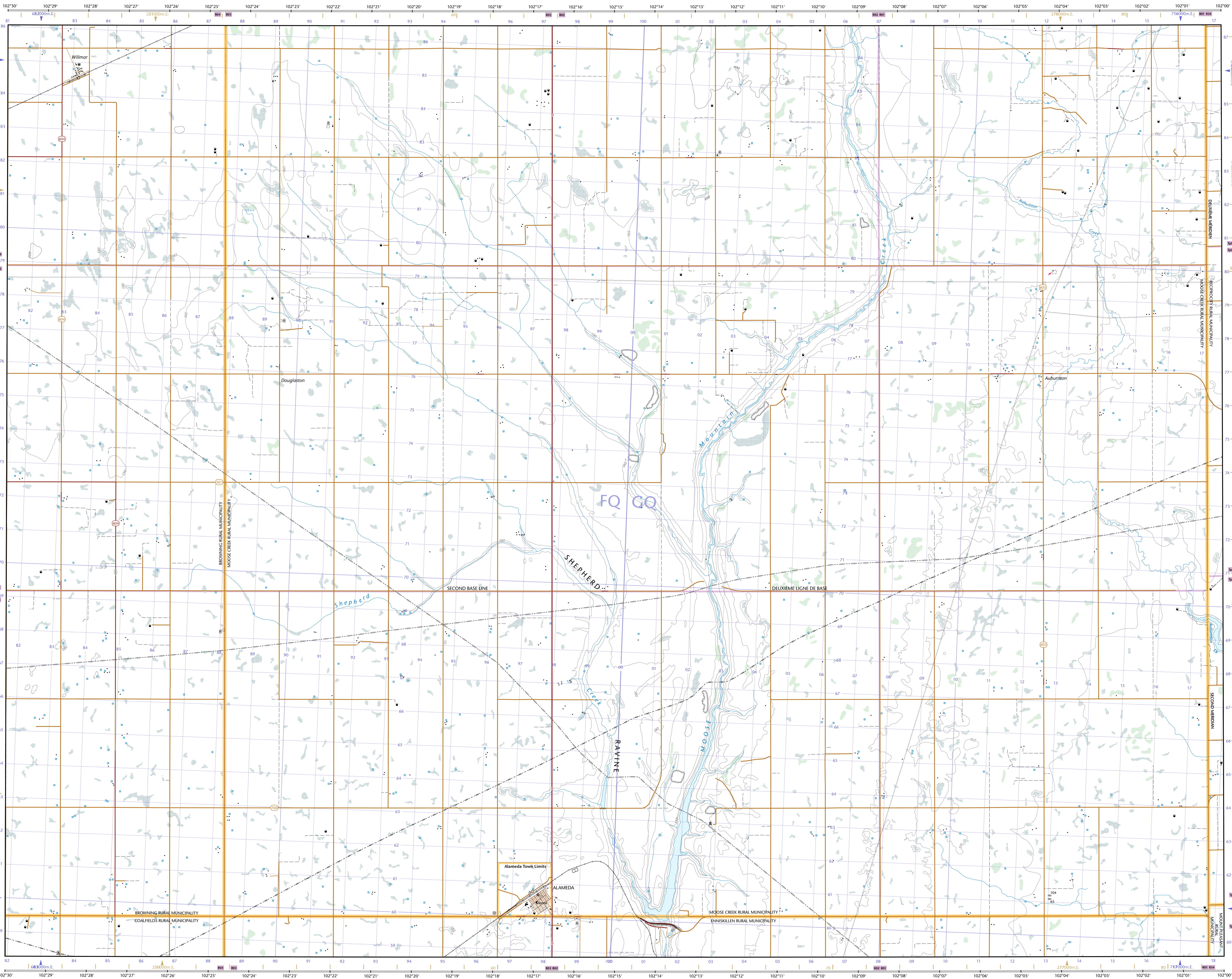
62-E/8 SCALE  
ÉCHELLE 1:50 000 EDITION  
ÉDITION 05

ALAMEDA

Saskatchewan



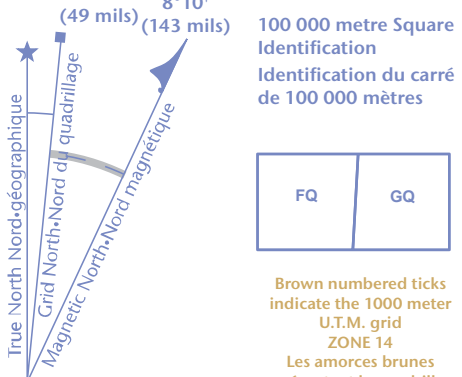
Natural Resources Canada Ressources naturelles Canada



ALAMEDA  
Saskatchewan



Use diagram only to obtain numeric values  
Approximate Mean Declination 2010  
for centre of map  
Annual change decreasing 9.9"  
N'utiliser le diagramme que pour obtenir  
les valeurs numériques  
Déclinaison moyenne approximative  
au centre de la carte en 2010  
Variation annuelle décroissante 9.9"



Transverse Mercator Projection  
Projection transversale de Mercator  
North American Datum 1983  
Système de référence nord-américain 1983

1000 metre Universal Transverse  
Mercator Grid  
Zones 18  
Quadrillage universel transverse  
de Mercator de 1000 mètres  
Grid Zone  
Designation  
18U  
Designation de la  
zone de quadrillage

62-E/8  
SCALE  
ÉCHELLE 1:50 000  
EDITION  
ÉDITION 05  
SERIES  
SÉRIE A742

Printed map / Carte imprimée  
Cat. no. / No de cat.  
M116-2/06208  
ISBN 978-0-662-08834-4  
ISBN 978-0-662-06296-7

Digital map / Carte numérique  
Cat. no. / No de cat.  
M116-2/06208-PDF  
ISBN 978-0-662-08834-4  
ISBN 978-0-662-06296-7

Produced on April 09, 2010, by the Centre for  
Topographic Information, Natural Resources Canada.  
Établie le 9 avril 2010, par le Centre d'information  
topographique, Ressources naturelles Canada.

The paper copy of this map meets the print quality  
standards of Natural Resources Canada when it  
bears a Certified Map Printer holographic label.

La copie papier de cette carte respecte les normes de  
qualité d'impression de Ressources naturelles Canada  
quand elle porte l'étiquette holographique de l'imprimeur  
de cartes accrédité.

Map content validity dates  
• Road network, 1993 - 2008  
• Hydrographic network, 1980 - 1993  
• Vegetation, 1993  
• Buildings, 1993  
• Boundaries, 2004  
• Toponymy, 2004

Detailed metadata can be found at: <http://GeoGratis.gc.ca>

For corrections, additions or comments concerning the  
content of this map, please contact Natural Resources Canada  
at: [topo@NRCan.gc.ca](mailto:topo@NRCan.gc.ca)  
or visit our Web site: <http://maps.NRCan.gc.ca>

© 2010, Her Majesty the Queen in Right of Canada.

This map is not to be used for air or marine navigation.

Dates of validity of the content of the map  
• Réseau routier, 1993 - 2008  
• Réseau hydrographique, 1980 - 1993  
• Végétation, 1993  
• Bâtiments, 1993  
• Limites, 2004  
• Toponymie, 2004

Detailed metadata can be found at: <http://GeoGratis.gc.ca>

For corrections, additions or comments concerning the  
content of this map, please contact Ressources naturelles  
Canada par courriel électronique à: [cartes@NRCan.gc.ca](mailto:cartes@NRCan.gc.ca)  
ou visitez notre site Web: <http://cartes.NRCan.gc.ca>

© 2010, Sa Majesté la Reine du chef du Canada.

Cette carte ne doit pas être utilisée pour la navigation  
aérienne ou maritime.

1 centimetre on the map represents 500 metres on the ground  
Échelle: 1:50 000  
Elevations in metres above Mean Sea Level  
Altitudes en mètres au-dessus du niveau moyen de la mer