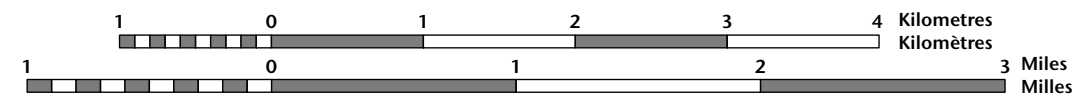


La copie papier de cette carte respecte les normes de qualité d'impression de Ressources naturelles Canada quand elle porte l'étiquette holographique de l'impression de cartes accrédité.

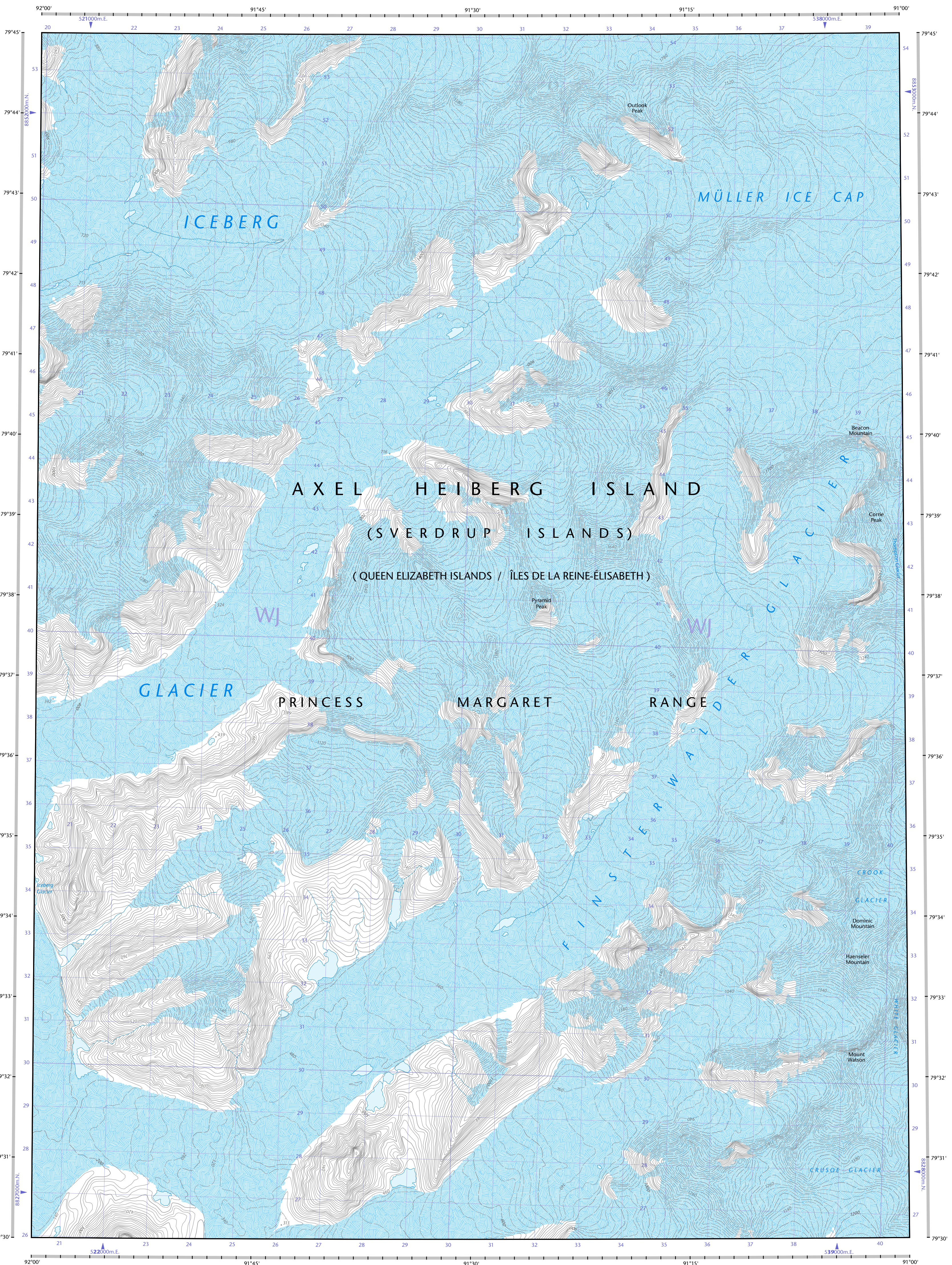
**This map is not to be used for air or marine navigation**

Cette carte ne doit pas être utilisée pour la navigation

havut



1 centimetre on the map represents 500 metres on the ground  
Contour Interval: 20 metres  
Elevations in metres above Mean Sea Level  
Contours on or surrounding glaciers are approximate

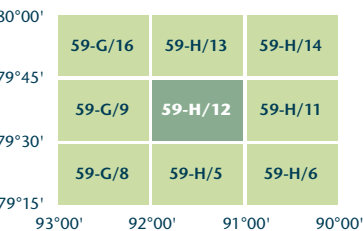


The magnetic compass may be erratic in this region.  
La boussole peut être instable dans cette région.

---

Quadrillage universel transverse  
de Mercator de 1000 mètres

o para de la grilla 5711201 : <http://canes.minecon.gub.uy/epo/01>



Printed map / Carte imprimée  
Cat. no. / No de cat.  
M116-2/059H12  
ISSN 1915-884X  
ISBN 978-0-660-66821-5

**59-H/12**  
SCALE **1:50 000**  
ÉCHELLE  
EDITION **01** VERSION **00**  
ÉDITION  
SÉRIE **A713**  
SÉRIE

Digital map / Carte numérique  
Cat. no. / No de cat.  
M116-2/059H12-PDF  
ISSN 1915-8858  
ISBN 978-1-100-53405-3