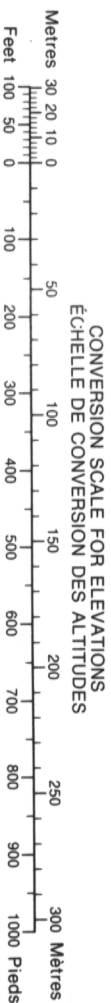
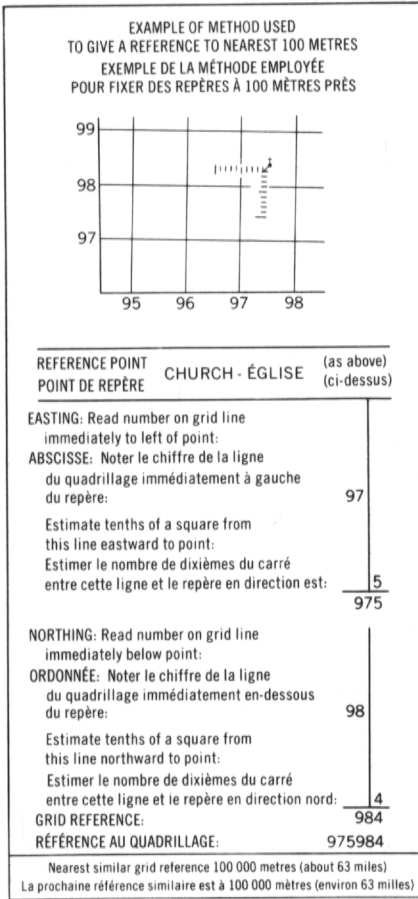


Military users,
refer to this map as:
Référence de cette carte
pour usage militaire.

SERIES A 002 SÉRIE
MAP 59 F/5 & 12 CARTE
EDITION 1 MCE ÉDITION



GRID ZONE DESIGNATION DESIGNATION DE LA ZONE DU QUADRILLAGE:	100 000 M. SQUARE IDENTIFICATION IDENTIFICATION DU CARRÉ DE 100 000 M.				
15 X	<table><tr><td>VT</td><td>87</td></tr><tr><td>VS</td><td></td></tr></table>	VT	87	VS	
VT	87				
VS					

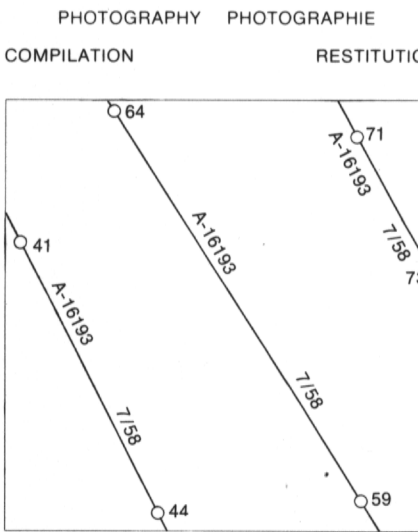


ONE THOUSAND METRE
UNIVERSAL TRANSVERSE MERCATOR GRID
ZONE 15
QUADRILLAGE DE MILLE MÈTRES
TRANSVERSE UNIVERSEL DE MERCATOR

The 1979 MAGNETIC BEARING is 112°14' (1995 miles)
WEST OF GRID NORTH.
ANNUAL CHANGE DECREASING 56.2'
GRID NORTH is 2°27' (44 miles) WEST OF TRUE NORTH
for centre of map.

Le REPERE MAGNÉTIQUE en 1979 est à 112°14' (1995 miles)
à l'OUEST du NORD DU QUADRILLAGE.
VARIATION ANNUELLE DÉCROISSANTE 56.2'
NORD DU QUADRILLAGE est à 2°27' (44 miles) à l'OUEST du
NORD GÉOGRAPHIQUE au centre de la carte.

THE MAGNETIC COMPASS IS LIKELY
TO BE USELESS IN THIS AREA.
LA BOUSSOLE SERA PROBABLEMENT
INUTILE DANS CETTE RÉGION



69 E/9		
69 E/8	59 F/5 & 59 F/12	59 F/6
69 E/1	59 F/4	59 F/3

NOTE:
GRID TICKS WITH NUMBERS IN BRACKETS
OR WITHOUT NUMBERS INDICATE THE
1000 METRE U.T.M. GRID
ZONE 14

LES TRAITS NUMÉRÉS ENTRE PARENTHÈSES
OU SANS NUMÉRIQUE INDICENT
LE QUADRILLAGE DE 1000 MÈTRES T.U.M.

STRUCTURAL RIVER
59 F/5 & 59 F/12
EDITION 1