

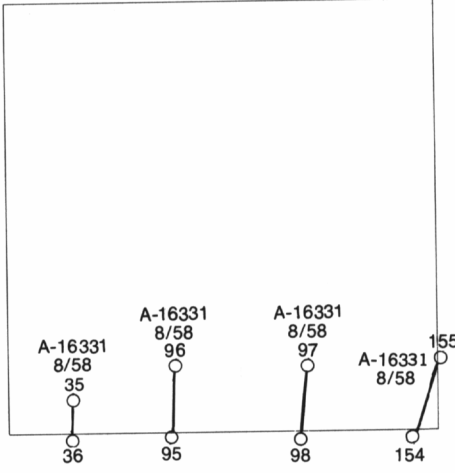
LEGEND - LÉGENDE

ROAD, HARD SURFACE, ALL WEATHER .....		ROUTE, SURFACE DURE, TOUS TEMPS .....
ROAD, LOOSE SURFACE .....		ROUTE, SURFACE DE GRAVIER .....
CART TRACK, WINTER ROAD .....		CHEMIN DE CHARROI, ROUTE D'HIVER .....
TRAIL, CUT LINE, PORTAGE .....		PISTE, LIGNE OUVERTE, PORTAGE .....
BUILT-UP AREA .....		AGGLOMÉRATION .....
RAILWAY, SIDING, STATION, STOP .....		CHEMIN DE FER, VOIE D'ÉVÈTEMENT, STATION, ARRÊT .....
BRIDGE .....		PONT .....
SEAPLANE BASE, ANCHORAGE .....		BASE, ANCRAGE D'HYDRAVIONS .....
HOUSE, BARN .....		MAISON, GRANGE .....
CHURCH, SCHOOL .....		ÉGLISE, ÉCOLE .....
POST OFFICE .....		BUREAU DE POSTE .....
TOWER, FIRE, RADIO .....		TOUR, FEU, RADIO .....
WELL, OIL, GAS .....		PUITS, PÉTROLE, GAZ .....
POWER TRANSMISSION LINE .....		RÉSERVOIR, PÉTROLE, ESSENCE, EAU .....
RAILWAY, SIDING, STATION, STOP .....		LIGNE DE TRANSPORT D'ÉNERGIE .....
RAILWAY, SIDING, STATION, STOP .....		MINÉ .....
CUTTING, EMBANKMENT .....		DEBLAI, REMBLAI .....
GRAVEL PIT .....		CARRIÈRE DE GRAVIER .....
INTERNATIONAL, PROVINCIAL, BOUNDARY WITH MONUMENT .....		FRONTIÈRE INTERNATIONALE, LIMITE PROVINCIALE AVEC BORNE FRONTIÈRE .....
COUNTY, DISTRICT BOUNDARY .....		LIMITE DE COMTE, DE DISTRICT .....
TOWNSHIP, PARISH BOUNDARY .....		LIMITE DE CANTON, DE PAROISSE .....
DLS TOWNSHIP CORNER, SURVEYED, UNSURVEYED .....		COIN DE CANTON ARPENTÉ, NON ARPENTÉ (DLS) .....
DLS SECTION CORNERS .....		COINS DE SECTION (DLS) .....
MUNICIPALITY BOUNDARY .....		LIMITE DE MUNICIPALITÉ .....
RESERVE, PARK, ETC. BOUNDARY .....		LIMITE DE RÉSERVE, DE PARC, ETC .....
HORIZONTAL SURVEY POINT .....		REPÈRE PLANIMÉTRIQUE .....
BENCH MARK WITH ELEVATION .....		REPÈRE DE NIVELLEMENT AVEC COTE .....
SPOT ELEVATION, PRECISE, LAND, WATER .....		POINT COTE PRÉCIS SUR TERRE, SUR L'EAU .....
STREAM, SHORELINE, INDEFINITE .....		COURS D'EAU, RIVE, INDEFINIE .....
DIRECTION OF FLOW .....		SENS DU COURANT .....
LAKE, INTERMITTENT LAKE, PONDS .....		LAC, LAC INTERMITTENT, ÉTANGS .....
FLOODED LAND .....		TERRES SUBMERGÉES .....
MARSH, SWAMP (WOODED) .....		MARAIS, BOISÉ MARÉCAGEUX .....
DRY RIVER BED WITH CHANNELS .....		LIT DE RIVIÈRE ASSÉCHÉ AVEC CHENAUX .....
STRING BOG .....		FONDRIÈRE À FILAMENTS .....
TUNDRA, LAKES IN TUNDRA, POLYGONS .....		TOUNDRA, LACS EN TOUNDRA, POLYÈDRES DE TOUNDRA .....
RAPIDS, FALLS, RAPIDS .....		RAPIDES, CHUTES, RAPIDES .....
FORESHORE FLATS, SAND IN WATER .....		ESTRANS, SABLE SOUS L'EAU .....
ROCK .....		ROCHER .....
DAM .....		BARRAGE .....
WHARF .....		QUAI .....
DITCH .....		FOSSÉ .....
CONTOURS .....		COURBES DE NIVEAU .....
APPROXIMATE CONTOURS .....		COURBES APPROXIMATIVES .....
DEPRESSION CONTOUR .....		COURBE DE CUVETTE .....
SPOT ELEVATION, APPROXIMATE, LAND, WATER .....		POINT COTE, APPROXIMATIF, SUR TERRE, SUR L'EAU .....
ESKER .....		ESKER .....
SAND, SAND DUNES .....		SABLE, DUNES DE SABLE .....
PALSA BOG .....		FONDRIÈRE DE PALSE .....
WOODED AREA, FOREST .....		SURFACE BOISÉE, FORÊT .....
CLEARED AREA .....		ESPACE DÉNUDÉ, CLAIRIÈRE .....


GLOSSARY - GLOSSAIRE

RAISED BEACHES ..... PLAGES SURELEVÉES

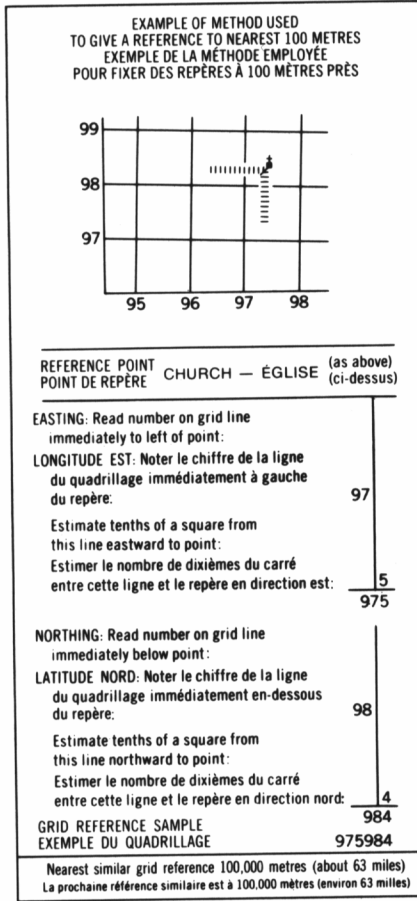
PHOTOGRAPHY PHOTOGRAPHIE  
COMPILED RESTITUTION



REVISION REVISION



GRID ZONE DESIGNATION DESIGNATION DE LA ZONE DU QUADRILLAGE	100,000 M. SQUARE IDENTIFICATION IDENTIFICATION DU CARRÉ DE 100,000 M.
15 X	WN



58 F/1	58 E/4	58 E/3
58 C/16	58 D/13	58 D/14

ONE THOUSAND METRE  
UNIVERSAL TRANSVERSE MERCATOR GRID  
ZONE 15  
QUADRILLAGE DE MILLE MÈTRES  
UNIVERSEL TRANSVERSE DE MERCATOR

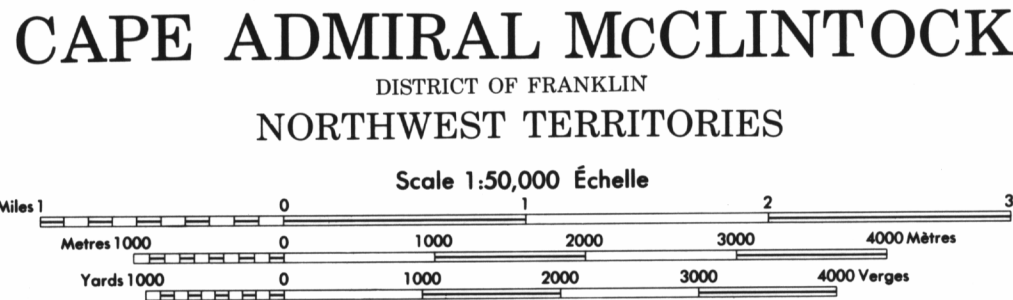
The 1979 MAGNETIC BEARING is 70°04' (1246 mils)  
WEST OF GRID NORTH.  
ANNUAL CHANGE DECREASING 85.0'  
GRID NORTH is 1°27' (26 mils) EAST OF TRUE NORTH  
for centre of map.  
La REPERE MAGNETIQUE en 1979 est à 70°04' (1246 mils)  
OUEST DU NORD DU QUADRILLAGE  
VARIATION ANNUELLE DÉCROISSANTE 85.0'  
NORD DU QUADRILLAGE 1°27' (26 mils) à l'est du  
NORD GÉOGRAPHIQUE au centre de la carte.

THE MAGNETIC COMPASS IS LIKELY  
TO BE USELESS IN THIS AREA  
LA BOUSSOLE SERA PROBABLEMENT  
INUTILE DANS CETTE RÉGION

PRODUCED BY THE SURVEYS AND MAPPING BRANCH,  
DEPARTMENT OF ENERGY, MINES AND RESOURCES,  
OTTAWA. 1978 INFORMATION CURRENT AS OF 1968.  
COPIES MAY BE OBTAINED FROM THE CANADA MAP OFFICE,  
DEPARTMENT OF ENERGY, MINES AND RESOURCES, OTTAWA,  
OR YOUR NEAREST MAP DEALER.  
© 1978 HER MAJESTY THE QUEEN IN RIGHT OF CANADA.  
DEPARTMENT OF ENERGY, MINES AND RESOURCES.

ELEVATIONS IN METRES ABOVE MEAN SEA LEVEL  
CONTOUR INTERVAL ..... 10 METRES  
NORTH AMERICAN DATUM 1927  
TRANSVERSE MERCATOR PROJECTION

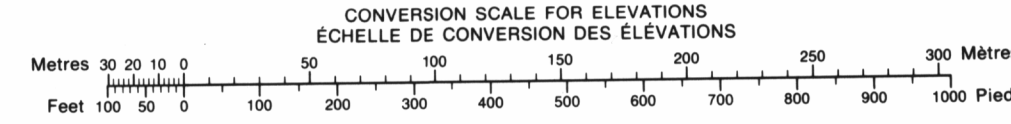
INFORMATION CONCERNING LOCATION AND PRECISE  
ELEVATION OF BENCH MARKS CAN BE OBTAINED BY  
WRITING TO THE GEOLOGIC SURVEY, SURVEYS AND  
MAPPING BRANCH, OTTAWA.



ELEVATIONS IN METRES AU-DESSUS DU NIVEAU MOYEN DE LA MER  
ÉQUIDISTANCE DES COURBES ..... 10 MÈTRES  
SYSTÈME DE RÉFÉRENCE GÉODÉSIQUE NORD-AMÉRICAIN 1927  
PROJECTION TRANSVERSE DE MERCATOR

ON PEUT OBTENIR DES RENSEIGNEMENTS SUR LE LIEU  
ET L'ALTITUDE EXACTE DES RÉPÈRES DE NIVELLEMENT  
EN ÉCRIVANT AUX LEVÉS GÉODÉSIQUES, DIRECTION DES  
LEVÉS ET DE LA CARTOGRAPHIE, OTTAWA.

ÉTABLI PAR LA DIRECTION DES LEVÉS ET DE LA CARTO-  
GRAPHIE, MINISTÈRE DE L'ÉNERGIE, DES MINES ET DES RE-  
SSOURCES, OTTAWA, EN 1978. RENSEIGNEMENTS À JOUR EN 1968.  
CES CARTES SONT EN VENTE AU BUREAU DES CARTES DU  
CANADA, MINISTÈRE DE L'ÉNERGIE, DES MINES ET DES RE-  
SSOURCES, OTTAWA, OU CHEZ LE Vendeur LE PLUS PRÈS.  
© 1978 SA MAJESTÉ LA REINE DU CHEF DU CANADA.  
MINISTÈRE DE L'ÉNERGIE, DES MINES ET DES RESSOURCES.



CAPE ADMIRAL McCLINTOCK  
58 E/4  
EDITION 1