


CANADA

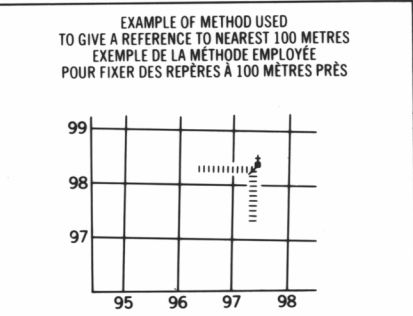
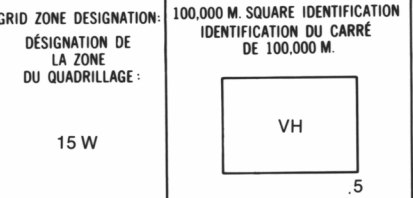
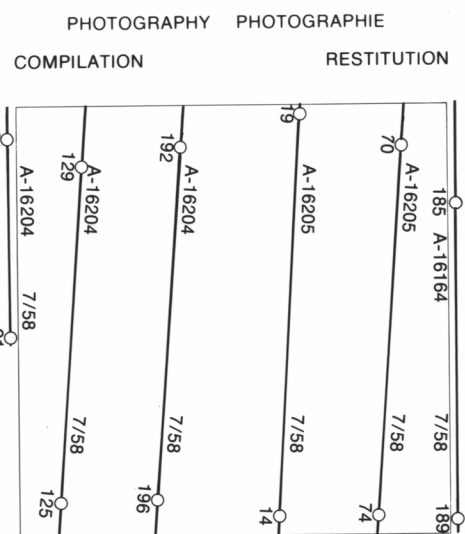
EDITION 1 57 F/2

Military users, refer to this map as: MAP 57 F/2  
Série A 701  
Carte 57 F/2  
Édition 1 MCE ÉDITION



LEGEND - LÉGENDE

ROAD, HARD SURFACE, ALL WEATHER		ROUTE, SURFACE DURE, TOUS TEMPS
ROAD, LOOSE SURFACE		ROUTE, SURFACE DE GRAVIER
CART TRACK, WINTER ROAD		CHEMIN, ROUTE D'HIVER
TRAIL, CUT LINE, PORTAGE		PISTE, LIGNE, OUVERTE, PORTAGE
BUILT-UP AREA		AGLOMÉRATION
RAILWAY, SINGL. STATION, STOP		CHEMIN DE FER, VOIE D'EXTÉRIEUR, STATION, ARRÊT
BRIDGE		POINT
SEAPLANE BASE, ANCHORAGE		BASE, ANCRAGE D'HYDRAVIONS
HOUSE, BARN		MAISON, GRANGE
CHURCH, SCHOOL		ÉGLISE, ÉCOLE
POST OFFICE		BUREAU DE POSTE
TOWER, FIRE, RADIO		TOUR, FEU, RADIO
WELL, OIL, GAS		PUTS, PÉTROLE, GAZ
TANK, OIL, GASOLINE, WATER		RESERVOIR, PÉTROLE, ESSENCE, EAU
POWER TRANSMISSION LINE		LIGNE DE TRANSPORT D'ÉNERGIE
MINE		MINÉ
CUTTING, EMBANKMENT		DÉVAL, REMBLAI
GRAVEL PIT		CARRIÈRE DE GRAVIER
INTERNATIONAL, PROVINCIAL BOUNDARY WITH MONUMENT		FRONTIÈRE INTERNATIONALE, LIMITE PROVINCIALE
COUNTY, DISTRICT BOUNDARY		LIMITE DE COMITÉ, DE DISTRICT
TOWNSHIP, PARISH BOUNDARY		LIMITE DE CANTON, DE PAROISSE
DLS TOWNSHIP CORNER, SURVEYED, UNSURVEYED		CORN DE CANTON ARPENTÉ, NON ARPENTÉ (DLS)
DLS SECTION CORNERS		CORN DE SECTION (DLS)
MUNICIPALITY BOUNDARY		LIMITE DE MUNICIPALITÉ
RESERVE, PARK, ETC. BOUNDARY		LIMITE DE RÉSERVE, DE PARC, ETC
HORIZONTAL SURVEY POINT		RÉFÈRE PLANIMÉTRIQUE
BENCH MARK WITH ELEVATION		RÉFÈRE DE NIVELLEMENT AVEC COTE
SPOT ELEVATION, PRECISE, LAND, WATER		POINT COTE PRÉCIS SUR TERRE, SUR L'EAU
STREAM, SHORELINE, INDEFINITE		COURS D'EAU, RIVE, BORDURE
LAKE, INTERMITTENT, LAC, WATER		LAC, LAC INTERMITTENT, ETANGS
FLOODED LAND		TERRES SUBMERGES
MARSH, SWAMP (WOODED)		MARAIS, BOISÉ MARÉCAUX
DRY RIVER BED WITH CHANNELS		LIT DE RIVIÈRE ASSÉCHÉ AVEC CHENAUX
STRING BOG		FONDRIÈRE À FILAMENTS
TUNDRA, LAKES IN TUNDRA, POLYGONS		TOUNDRA, LACS EN TOUNDRA, POLYÈDRES DE TOUNDRA
RAPIDS, FALLS, RAPIDS		RAPIDES, CHUTES, RAPIDES
FORESHORE FLATS, SAND IN WATER		ESTRANS, SABLES SOUS L'EAU
ROCK		ROCHER
DAM		BARRAGE
WHARF		QUAI
DITCH		FOSSE
CONTOURS		COURBES DE NIVEAU
APPROXIMATE CONTOURS		COURBES APPROXIMATIVES
DEPRESSION CONTOUR		COURBE DE CUVETTE
SPOT ELEVATION, APPROXIMATE, LAND, WATER		POINT COTE, APPROXIMATIF, SUR TERRE, SUR L'EAU
ESKER		ESKER
SAND, SAND DUNES		SABLE, DUNES DE SABLE
PALSA BOG		FONDRIÈRE DE PALSE
WOODED AREA, FOREST		SURFACE BOISÉE, FORÊT
CLEARED AREA		ESPACE DÉBOISÉ, CLAIRIÈRE



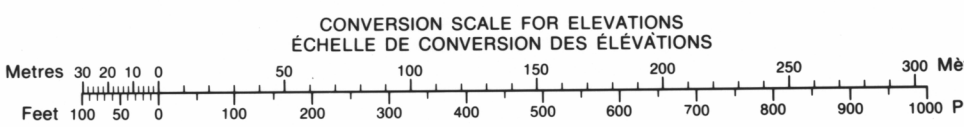
REFERENCE POINT CHURCH - EGLISE (in above or below)  
LATTICE: Read number on grid line immediately to left of point  
LATTITUDE: Read number on grid line immediately to left of point  
Estimate length of a square from this line toward the point  
Estimate the number of columns of the grid between this line and the point in direction east  
NORTHING: Read number on grid line immediately below point  
LATTITUDE: Read number on grid line immediately below point  
Estimate length of a square from this line toward the point  
Estimate the number of columns of the grid between this line and the point in direction west  
GRID REFERENCE (EXAMPLE)  
The 1000 M square contains a 1000 M square (1000 M)  
The 1000 M square contains a 1000 M square (1000 M)

ONE THOUSAND METRE  
UNIVERSAL TRANSVERSE MERCATOR GRID  
ZONE 15  
QUADRILLAGE DE MILLE MÈTRES  
UNIVERSEL TRANSVERSE DE MERCATOR

57 F/6	57 F/7	57 F/8
57 F/3	57 F/2	57 F/1
57 C/14	57 C/15	57 C/16

The 1979 MAGNETIC BEARING is 19°54' (336 min) WEST of GRID NORTH  
ANNUAL CHANGING DECREASING 44.7  
GRID NORTH is 0°28' (8 min) WEST of TRUE NORTH for centre of map  
Le RÉFÈRE MAGNÉTIQUE en 1979 est à 19°54' (336 min) OUEST du NORD DU QUADRILLAGE  
VARIATION ANNUELLE DÉCROISSANTE 44.7  
NORD DU QUADRILLAGE est 0°28' (8 min) à l'ouest du NORD GÉOGRAPHIQUE au centre de la carte

THE MAGNETIC COMPASS IS LIKELY TO BE USELESS IN THIS AREA  
LA BOUSSOLE SERA PROBABLEMENT INUTILE DANS CETTE RÉGION

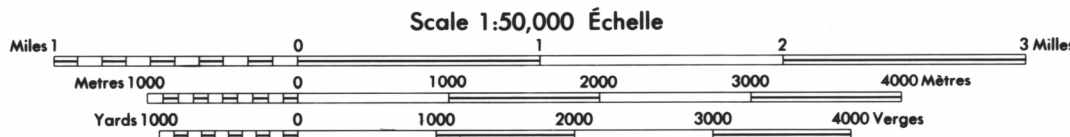


PRODUCED BY THE SURVEYS AND MAPPING BRANCH  
DEPARTMENT OF ENERGY, MINES AND RESOURCES  
OTTAWA, 1979  
COPIES MAY BE OBTAINED FROM THE CANADA MAP OFFICE,  
DEPARTMENT OF ENERGY, MINES AND RESOURCES, OTTAWA,  
OR YOUR NEAREST MAP DEALER  
© 1979 HER MAJESTY THE QUEEN IN RIGHT OF CANADA  
DEPARTMENT OF ENERGY, MINES AND RESOURCES

ELEVATIONS IN METRES ABOVE MEAN SEA LEVEL  
CONTOUR INTERVAL ..... 10 METRES  
NORTH AMERICAN DATUM 1927  
TRANSVERSE MERCATOR PROJECTION

INFORMATION CONCERNING LOCATION AND PRECISE  
ELEVATION OF BENCH MARKS CAN BE OBTAINED BY  
WRITING TO THE GEODETIC SURVEY, SURVEYS AND  
MAPPING BRANCH OTTAWA

TUKINGAYUK LAKE  
DISTRICT OF FRANKLIN  
NORTHWEST TERRITORIES



ELEVATIONS IN METRES AU-DESSUS DU NIVEAU MOYEN DE LA MER  
EQUIDISTANCE DES COURBES ..... 10 MÈTRES  
SYSTÈME DE RÉFÉRENCE GÉODÉSIQUE NORD-AMÉRICAIN 1927  
PROJECTION TRANSVERSE DE MERCATOR

ON PEUT OBTENIR DES RENSEIGNEMENTS SUR LE LIEU  
ET L'ALTITUDE EXACTE DES RÉFÈRES DE NIVELLEMENT  
EN ÉCRIVANT AUX LEVÉS GÉODÉSIQUES, DIRECTION DES  
LEVÉS ET DE LA CARTOGRAPHIE, OTTAWA

ÉTABLI PAR LA DIRECTION DES LEVÉS ET DE LA CARTO-  
GRAPHIE, MINISTÈRE DE L'ÉNERGIE, DES MINES ET DES  
RESSOURCES, OTTAWA, EN 1979  
CES CARTES SONT EN VENTE AU BUREAU DES CARTES DU  
CANADA, MINISTÈRE DE L'ÉNERGIE, DES MINES ET DES  
RESSOURCES, OTTAWA, OU CHEZ LE VENDEUR LE PLUS PRÈS  
© 1979 SA MAJESTÉ LA REINE DU CHEF DU CANADA  
MINISTÈRE DE L'ÉNERGIE, DES MINES ET DES RESSOURCES

TUKINGAYUK LAKE  
57 F/2  
ÉDITION 1

PROVISIONAL PRINT  
IMPRESSION PROVISOIRE