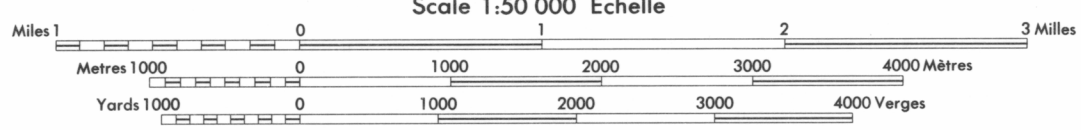


METRIC/MÉTRIQUE

PROVISIONAL PRINT
IMPRESSION PROVISOIRE

ELEVATIONS IN METRES ABOVE MEAN SEA LEVEL
CONTOUR INTERVAL..... 10 METRES
NORTH AMERICAN DATUM 1927
TRANSVERSE MERCATOR PROJECTION

INFORMATION CONCERNING LOCATION AND PRECISE
ELEVATION OF BENCH MARKS CAN BE OBTAINED BY
WRITING TO THE GEODETIC SURVEY, SURVEY AND
MAPPING BRANCH, OTTAWA.



CAMERON LAKE
DISTRICT OF KEEWATIN
NORTHWEST TERRITORIES
Scale 1:50,000 Échelle

ALTITUDES EN MÈTRES
ÉQUIDISTANCE DES COURBES..... 10 MÈTRES
SYSTÈME DE RÉFÉRENCE GÉODÉSIQUE NORD-AMÉRICAIN 1927
PROJECTION TRANSVERSE DE MÉRICATOR

ON PEUT OBTENIR DES RENSEIGNEMENTS SUR LE LIEU
ET L'ALTITUDE EXACTE DES RÉPÈRES DE NIVELLEMENT
EN ÉCRIVANT AUX LEVÉS GÉODÉSIQUES, DIRECTION DES
LEVÉS ET LA CARTOGRAPHIE, OTTAWA.

MÉTRIQUE

CANADA

METRIC

EDITION 1

57 A/2

57 A/2

1:50 000

(40)

(50)

(60)

(666000m. E.)

(30)

(40)

(50)

(60)

(70)

(80)

(90)

(100)

(110)

(120)

(130)

(140)

(150)

(160)

(170)

68°15'

(757000m. N.)

70

69

68

67

66

65

64

63

62

61

60

59

58

57

56

55

54

53

52

51

50

49

48

47

46

45

44

43

42

41

40

39

38

37

36

35

34

33

32

31

30

29

28

27

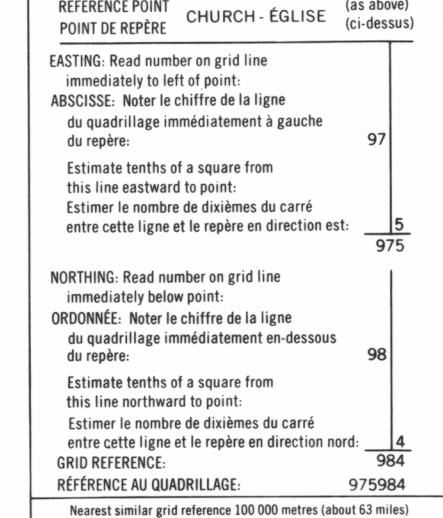

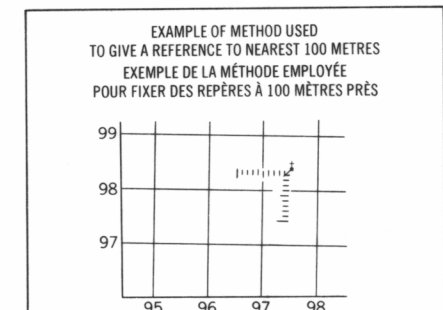
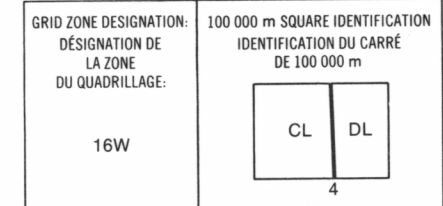
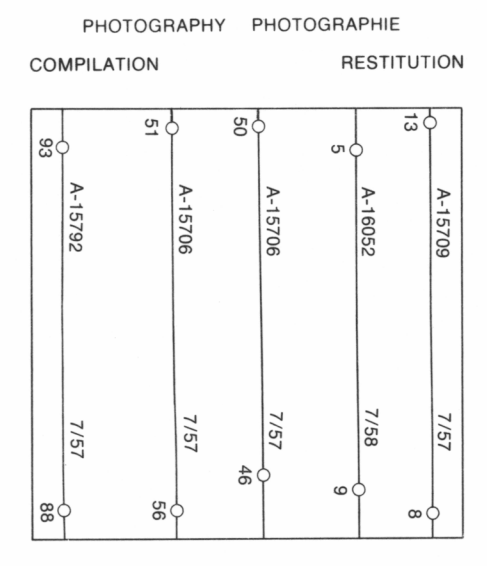
26

LEGEND - LÉGENDE

- ROAD, HARD SURFACE, ALL WEATHER..... ROUTE, SURFACE DURÉE, TOUTES SAISONS
- ROAD, LOOSE SURFACE..... ROUTE, SURFACE DE GRAVIER
- CART TRACK, WINTER ROAD..... CHEMIN DE CHARRON, ROUTE D'HIVER
- TRAIL, CUT LINE, PORTAGE..... SENTIER, PÉRIODE DU PORTAGE
- BUILT-UP AREA..... AGGLOMÉRATION
- RAILWAY, SIDING, STATION, STOP..... CHEMIN DE FER, VOIE D'ÉVÈNEMENT, STATION, ARRÊT
- BRIDGE..... PONTS
- SEAPLANE BASE, SEAPLANE ANCHORAGE..... BASE D'HYDROAVIONS, ANCRAGE D'HYDROAVIONS
- HOUSE, BARN..... MAISON, GRANGE
- CHURCH, SCHOOL..... ÉGLISE, ÉCOLE
- POST OFFICE..... BUREAU DE POSTE
- TOWER, FIRE, RADIO..... TOUR, FEU, RADIO
- WELL, OIL, GAS..... PUIS: PÉTROLE, GAZ
- TANK, OIL, GASOLINE, WATER..... RÉSERVOIR: PÉTROLE, ESSENCE, EAU
- POWER TRANSMISSION LINE..... LIGNE DE TRANSPORT D'ÉNERGIE
- MINE..... MINE
- CUTTING, EMBANKMENT..... DÉBLAI, REMBLAI
- GRAVEL PIT..... CARRIÈRE DE GRAVIER
- INTERNATIONAL, PROVINCIAL, BOUNDARY WITH MONUMENT..... FRONTIÈRE INTERNATIONALE, LIMITE PROVINCIALE AVEC BORNE
- COUNTY, DISTRICT BOUNDARY..... LIMITE DE COMTE OU DE DISTRICT
- TOWNSHIP, PARISH BOUNDARY..... LIMITE DE CANTON, DE PAROISSE
- D.L.S. TOWNSHIP CORNER, SURVEYED, UNSURVEYED..... C.O.N DE CANTON (A.T.C.): APPENTE, NON APPENTE
- D.L.S. SECTION CORNER..... C.O.N DE SECTION (A.T.C.)
- MUNICIPALITY BOUNDARY..... LIMITE DE MUNICIPALITÉ
- RESERVE, PARK, ETC. BOUNDARY..... LIMITE DE RÉSERVE, DE PARC, ETC.
- HORIZONTAL CONTROL POINT..... POINT DE CONTRÔLE PLANIMÉTRIQUE
- BENCH MARK WITH ELEVATION..... RÉPÈRE DE NIVELLEMENT AVEC COTE
- SPOT ELEVATION, PRECISE, LAND, WATER..... POINT COTE, PRÉCIS: SUR TERRE, SUR L'EAU
- DIRECTION OF FLOW..... COURS D'EAU DU RIVE, APPRETS
- STREAM OR SHORELINE, INDEFINITE..... DIRECTION DU COURANT
- LAKE, INTERMITTENT LAKE, PONDS..... LAC, LAC INTERMITTENT, ETANCS
- FLOODED LAND..... TERRES INONDÉES
- MARSH, SWAMP (WOODED)..... MARAIS, BOISÉ MARÉCAGEUX
- DRY RIVER BED WITH CHANNELS..... LIT DE RIVIÈRE ASSÈCHÉ AVEC CHENAUX
- STRING BOG..... TONDRAL, LACS EN TONDRAL, POLYTONS
- TONDRAL LAKES IN TONDRAL, POLYTONS..... TONDRAL LACS EN TONDRAL, POLYTONS DE TONDRAL
- RAPIDS, FALLS, RAPIDS..... RAPIDS, CHUTES, RAPIDS
- FORESHORE FLATS, SAND IN WATER..... ESTRANS, SABLES SOUS L'EAU
- ROCKS..... ROCHES
- DAM..... BARRAGE
- WHARF..... QUAI
- DITCH..... FOSSE
- CONTOUR..... COURBES DE NIVEAU
- APPROXIMATE CONTOUR..... COURBES DE NIVEAU APPROXIMATIVES
- DEPRESSION CONTOUR..... COURBE DE CUVETTE
- CLIFF..... FAÏSSE
- SPOT ELEVATION, APPROXIMATE, LAND, WATER..... POINT COTE, APPROXIMATIF: SUR TERRE, SUR L'EAU
- ESKER..... ESKER
- SAND, SAND DUNES..... SABLE, DUNES DE SABLE
- WOODED AREA, FOREST..... FORÊT
- CLEARED AREA..... ESPACE DÉNUDÉ, CLAIÈRE

GLOSSARY - GLOSSAIRE

RAISED BEACHES (RB)..... PLAGES SURELEVÉES



57 A/6	57 A/7	57 A/8
57 A/3	57 A/2	57 A/1
56 O/15	56 P/13	56 P/16
56 O/16	56 P/14	56 P/15

ONE THOUSAND METRE
UNIVERSAL TRANSVERSE MERCATOR GRID
ZONE 16
QUADRILLAGE DE MILLE MÈTRES
TRANSVERSE UNIVERSEL DE MÉRICATOR

The 1975 MAGNETIC BEARING is 2°53' (425 mmi)
à l'ouest du NORD DU QUADRILLAGE
ANNUAL CHANGE DECREASING 30.1'
GRID NORTH is 2°19' (41 mmi) WEST of TRUE NORTH
for centre of map.

Le RÉPÈRE MAGNÉTIQUE est 2°53' (425 mmi)
à l'ouest du NORD DU QUADRILLAGE
VARIATION ANNUELLE DE DÉCROISSANCE 30.1'
NORD DU QUADRILLAGE est 2°19' (41 mmi) à l'ouest du
NORD GÉOMAGNÉTIQUE au centre de la carte.

NOTE:
GRID TICS WITH NUMBERS IN BRACKETS
OR WITHOUT NUMBERS INDICATE THE
ZONE 16
LES TRACES NUMÉRIQUES ENVOIR PARENTHÈSES
OU SANS NUMÉRIQUES INDICENT
LE QUADRILLAGE DE 1000 MÈTRES T.U.M.

THE MAGNETIC COMPASS IS LIKELY
TO BE USED IN THIS AREA
LA BOUSSOLE SERA PROBABLEMENT
UTILISÉ DANS CETTE RÉGION

