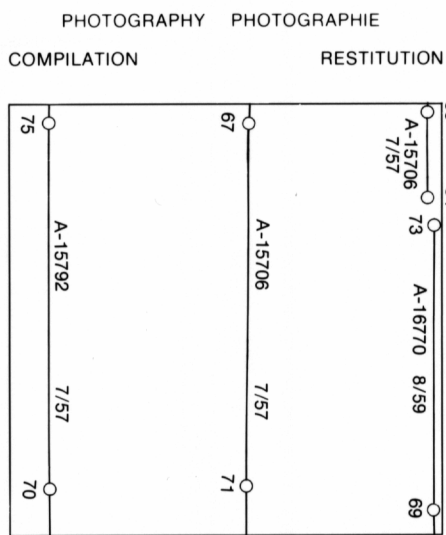




Military users, refer to this map as: Référence de cette carte pour usage militaire:	SERIES A 701 MAP 56 P/5 EDITION 1	SÉRIE A 701 CARTE 56 P/5 ÉDITION 1
---	---	--

LEGEND - LÉGENDE

ROAD, HARD SURFACE, ALL WEATHER	ROUTE, SURFACE DURCIE, TOUTES SAISONS
ROAD, LOOSE SURFACE	ROUTE, SURFACE DE GRAVIER
CART TRACK, WINTER ROAD	CHEMIN DE CHARROI, ROUTE D'HIVER
TRAIL, CUT LINE, PORTAGE	SENTIER, PERCÉE OU PORTAGE
BUILT-UP AREA	AGGLOMERATION
RAILWAY, SIDING, STATION, STOP	CHEMIN DE FER, VOIE D'ÉVITEMENT, STATION, ARRÊT
BRIDGE	POINT
SEAPLANE BASE; SEAPLANE ANCHORAGE	BASE D'HYDRAVIONS; ANCRAGE D'HYDRAVIONS
HOUSE; BARN	MAISON; GRANGE
CHURCH; SCHOOL	ÉGLISE; ÉCOLE
POST OFFICE	BUREAU DE POSTE
TOWER; FIRE, RADIO	TOUR; FEU, RADIO
WELL; OIL, GAS	PUITS; PÉTROLE, GAZ
TANK; OIL, GASOLINE, WATER	RESERVOIR; PÉTROLE, ESSENCE, EAU
POWER TRANSMISSION LINE	LIGNE DE TRANSPORT D'ÉNERGIE
MINE	MINE
CUTTING, EMBANKMENT	DÉBLAI; REMBLAI
GRAVEL PIT	CARRIÈRE DE GRAVIER
INTERNATIONAL, PROVINCIAL BOUNDARY WITH MONUMENT	FRONTIÈRE INTERNATIONALE, LIMITE PROVINCIALE AVEC BORNE FRONTIÈRE
COUNTY, DISTRICT BOUNDARY	LIMITE DE COMTE OU DE DISTRICT
TOWNSHIP, PARISH BOUNDARY	LIMITE DE CANTON, DE PAROISSE
D.L.S. TOWNSHIP CORNER: SURVEYED, UNSURVEYED	COIN DE CANTON (A.T.C.): ARPENTÉ, NON ARPENTÉ
D.L.S. SECTION CORNERS	COINS DE SECTION (A.T.C.)
MUNICIPALITY BOUNDARY	LIMITE DE MUNICIPALITÉ
RESERVE, PARK, ETC. BOUNDARY	LIMITE DE RÉSERVE, DE PARC, ETC.
HORIZONTAL CONTROL POINT	REPERE PLANIMÉTRIQUE
BENCH MARK WITH ELEVATION	REPERE DE NIVELLEMENT AVEC COTE
SPOT ELEVATION, PRECISE: LAND, WATER	POINT COTE PRÉCIS: SUR TERRE, SUR L'EAU
STREAM OR SHORELINE, INDEFINITE	COURS D'EAU OU RIVE; IMPRÉCIS
DIRECTION OF FLOW	DIRECTION DU COURANT
LAKE, INTERMITTENT LAKE, PONDS	LAC; LAC INTERMITTENT; ETANGS
FLOODED LAND	TERRES INONDÉES
MARSH; SWAMP (WOODED)	MARAIS; BOISÉ; MARÉCAUX
DRY RIVERBED WITH CHANNELS	LIT DE RIVIÈRE ASSÉCHÉ AVEC CHENAUX
STRING BOG	FONDERIE À FILAMENTS
TUNDRA, LAKES IN TUNDRA, POLYGONS	TOUNDRA; LACS EN TOUNDRA; POLYGOUES DE TOUNDRA
RAPIDS; FALLS; RAPIDS	RAPIDES; CHUTES; RAPIDES
FORESHORE FLATS, SAND IN WATER	ESTRANS, SABLE SOUS L'EAU
ROCKS	ROCHES
DAM	BARRAGE
WHARF	QUAI
DITCH	FOSSE
CONTOURS	COURBES DE NIVEAU
APPROXIMATE CONTOURS	COURBES DE NIVEAU APPROXIMATIVES
DEPRESSION CONTOUR	COURBE DE CUVETTE
CLIFF	FALAISE
SPOT ELEVATION, APPROXIMATE: LAND, WATER	POINT COTE; APPROXIMATIF: SUR TERRE, SUR L'EAU
ESKER	SABLE, DUNES DE SABLE
SAND, SAND DUNES	FONDERIE DE PALSE
PALSA BOG	SURFACE BOISÉE; FORÊT
WOODED AREA, FOREST	ESPACE DENUÉE, CLAIRIÈRE
CLEARED AREA	



GRID ZONE DESIGNATION DÉSIGNATION DU CARRÉ DU QUADRILLAGE:	100 000 M. SQUARE IDENTIFICATION IDENTIFICATION DU CARRÉ DE 100 000 M.
16W	CK

EXAMPLE OF METHOD USED TO GIVE A REFERENCE TO NEAREST 100 METRES EXEMPLE DE LA MÉTHODE EMPLOYÉE POUR FIXER DES REPERES À 100 MÈTRES PRÈS	
REFERENCE POINT POINT DE REPERE	CHURCH - ÉGLISE (as above) (ci-dessus)
EASTING: Read number on grid line immediately to left of point. ABSCISSE: Notez le chiffre de la ligne de quadrillage immédiatement à gauche du repère. Estimate tenths of a square from this line eastward to point. Estimer le nombre de dixièmes du carré entre cette ligne et le repère en direction est.	97 95
NORTHING: Read number on grid line immediately below point. ORDONNÉE: Notez le chiffre de la ligne de quadrillage immédiatement en dessous du repère. Estimate tenths of a square from this line northward to point. Estimer le nombre de dixièmes du carré entre cette ligne et le repère en direction nord.	98 96
GRID REFERENCE RÉFÉRENCE AU QUADRILLAGE	975984
Nearest similar grid reference (100 000 metres (about 63 miles)) La prochaine référence similaire est à 100 000 mètres (environ 63 milles)	

REVISION	REVISION

56-O/9	56 P/12	56 P/11
56-O/8	56 P/5	56 P/6
56-O/1	56 P/4	56 P/3

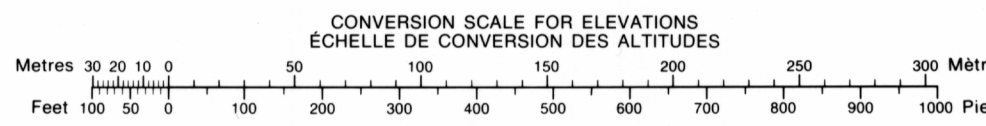
NOTE:	NOTER:
GRID TICKS WITH NUMBERS IN BRACKETS OR WITHOUT NUMBERS INDICATE THE 1000 METRE U.T.M. GRID LES TRAITS NUMÉRÉS ENTRE PARENTHÈSES OU SANS NUMÉRO INDICENT LE QUADRILLAGE DE 1000 MÈTRES U.T.M.	

ONE THOUSAND METRE UNIVERSAL TRANSVERSE MERCATOR GRID ZONE 16 QUADRILLAGE DE MILLE MÈTRES TRANSVERSE UNIVERSEL DE MERCATOR
--

The 1979 MAGNETIC BEARING is 19° 14' (342 mils)  
WEST of GRID NORTH.  
ANNUAL CHANGE DECREASING 24.7'  
GRID NORTH is 2° 32' (45 mils) WEST of TRUE NORTH  
for centre of map.

Le REPERE MAGNÉTIQUE en 1979 est à 19° 14' (342 mils)  
à l'OUEST du NORD DU QUADRILLAGE.  
VARIATION ANNUELLE DECRÉOISSANTE 24.7'  
NORD DU QUADRILLAGE est à 2° 32' (45 mils) à l'OUEST du  
NORD GÉOGRAPHIQUE au centre de la carte.


THE MAGNETIC COMPASS IS LIKELY TO BE USELESS IN THIS AREA LA BOUSSOLE SERA PROBABLEMENT INUTILE DANS CETTE RÉGION
--



PRODUCED BY THE SURVEYS AND MAPPING BRANCH,  
DEPARTMENT OF ENERGY, MINES AND RESOURCES,  
OTTAWA, PUBLISHED IN 1979.  
COPIES MAY BE OBTAINED FROM THE CANADA MAP OFFICE,  
DEPARTMENT OF ENERGY, MINES AND RESOURCES, OTTAWA,  
OR YOUR NEAREST MAP DEALER.  
© 1979, HER MAJESTY THE QUEEN IN RIGHT OF CANADA,  
DEPARTMENT OF ENERGY, MINES AND RESOURCES.

ELEVATIONS IN METRES ABOVE MEAN SEA LEVEL  
CONTOUR INTERVAL..... 10 METRES  
NORTH AMERICAN DATUM 1927  
TRANSVERSE MERCATOR PROJECTION

INFORMATION CONCERNING LOCATION AND PRECISE  
ELEVATION OF BENCH MARKS CAN BE OBTAINED BY  
WRITING TO THE GEODETIC SURVEY, SURVEYS AND  
MAPPING BRANCH, OTTAWA.



DISTRICT OF KEEWATIN  
NORTHWEST TERRITORIES

ALTITUDES EN MÈTRES  
ÉQUIDISTANCE DES COURBES..... 10 MÈTRES  
SYSTÈME DE RÉFÉRENCE GÉODÉSIQUE NORD-AMÉRICAIN 1927  
PROJECTION TRANSVERSE DE MERCATOR

ON PEUT OBTENIR DES RENSEIGNEMENTS SUR LE LIEU  
ET L'ALTITUDE EXACTE DES REPERES DE NIVELLEMENT  
EN ÉCRIVANT AUX LEVES GÉODÉSIQUES, DIRECTION DES  
LEVÉS ET DE LA CARTOGRAPHIE, OTTAWA.

ÉTABLI PAR LA DIRECTION DES LEVÉS ET DE LA CARTO-  
GRAPHIE, MINISTÈRE DE L'ÉNERGIE, DES MINES ET DES RE-  
SOURCES, OTTAWA, PUBLIÉE EN 1979.  
CES CARTES SONT EN VENTE AU BUREAU DES CARTES DU  
CANADA, MINISTÈRE DE L'ÉNERGIE, DES MINES ET DES RE-  
SOURCES, OTTAWA, OU CHEZ LE VENDEUR LE PLUS PRÈS  
DE VOUS.  
© 1979, SA MAJESTÉ LA REINE DU CHEF DU CANADA,  
MINISTÈRE DE L'ÉNERGIE, DES MINES ET DES RESSOURCES.